

12-Gen-2022 12:23:51
Prot. n. T171013/2022
Scala originale: 1:2000
Dimensione cornice: 534.000 x 378.000 metri
Comune: ROVIGO/A
Foglio: 13

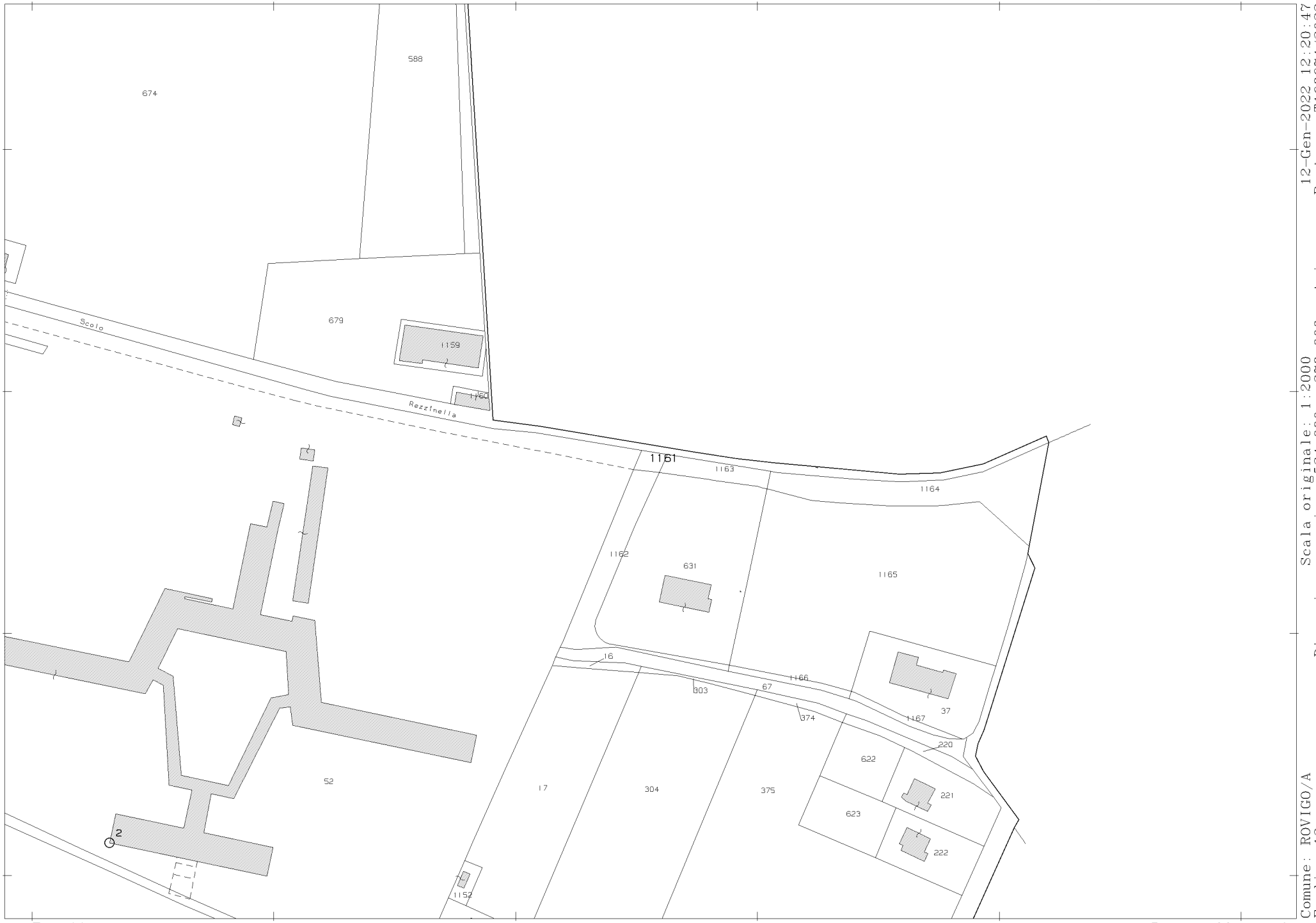

Comune: ROVIGO/A
Foglio: 13

Scala originale: 1:2000
Dimensione cornice: 534.000 x 378.000 metri

12-Gen-2022 12:20:47
Prot. n. T168674/2022

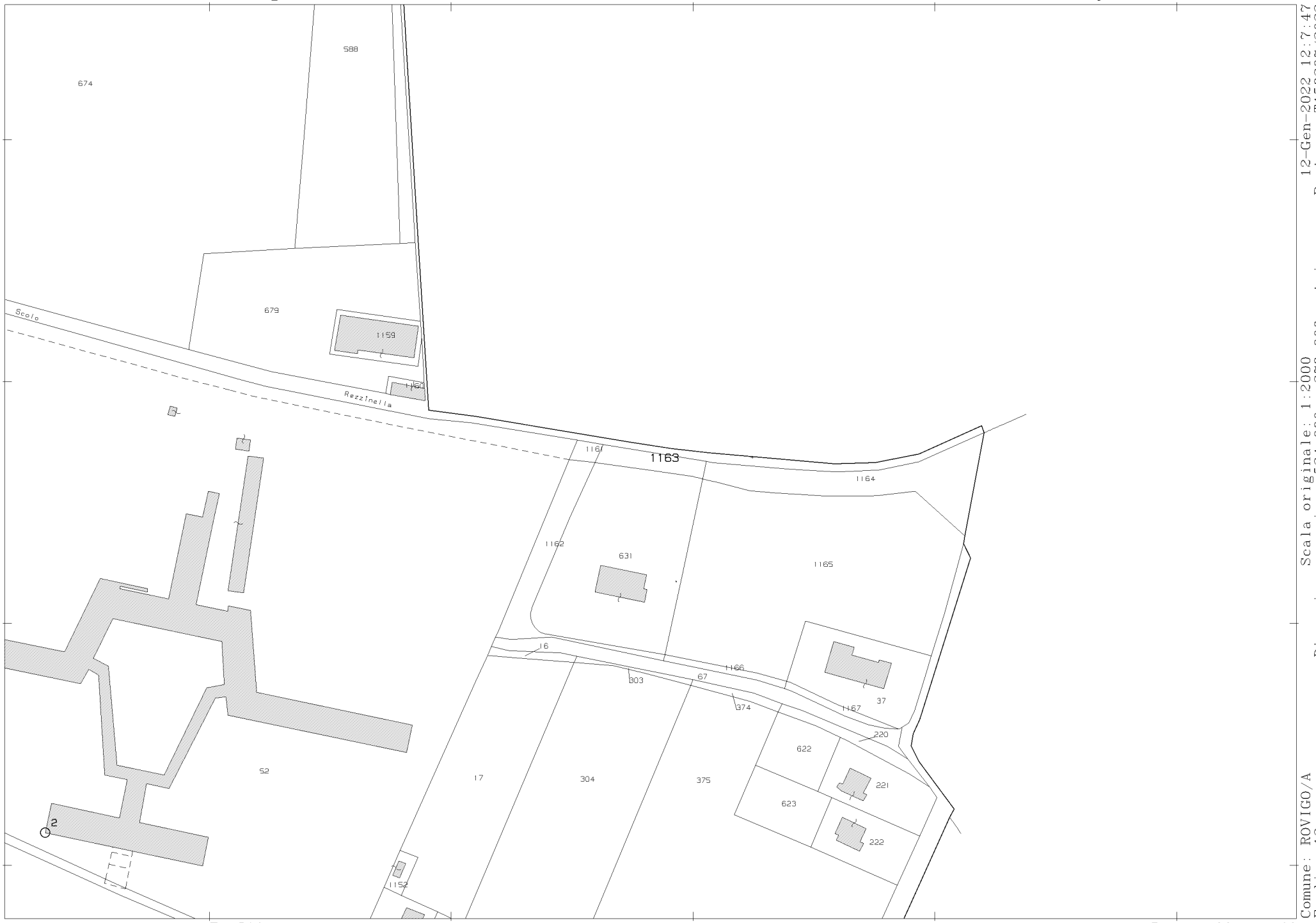

12-Gen-2022 12:7:47
Prot. n. T158207/2022
Scala originale: 1:2000
Dimensione cornice: 534.000 x 378.000 metri
Comune: ROVIGO/A
Foglio: 13



N=60400

E=4500

1 Particella: 1164

Comune: ROVIGO/A
Foglio: 13

Scala originale: 1:2000
Dimensione cornice: 534.000 x 378.000 metri

12-Gen-2022 12:9:30
Prot. n. T159566/2022



12-Gen-2022 12:2:11
Prot. n. T153686/2022

Scala originale: 1:2000
Dimensione cornice: 534.000 x 378.000 metri

Comune: ROVIGO/D
Foglio: 1

N=60400

E=4600

1 Particella: 105

Dichiarazione sostitutiva dell'atto di notorietà
(Art. 47 D.P.R. 28 dicembre 2000, n. 445)

Il sottoscritto GEOMETRA CHIARELLI MASSIMO iscritto con il num. 1088 della provincia di ROVIGO, consapevole delle sanzioni penali richiamate dall'art. 76 del D.P.R. 28 dicembre 2000, n. 445, in caso di dichiarazioni mendaci, ai sensi e per gli effetti di quanto stabilito dall' art. 47 del medesimo decreto

DICHIARA

- Che il modello unico catastale, inoltrato per via telematica, è la rappresentazione informatica dei documenti cartacei originali sottoscritti dai soggetti obbligati, ai sensi del decreto del Ministro delle finanze del 19 aprile 1994, n. 701;

- Che il documento è stato depositato presso il Comune competente per territorio ai sensi dell'art. 30, comma 5 del D.P.R. 6 giugno 2001, n. 380 (ex art.18 L. 47/85);

- Che la presentazione dei documenti è effettuata su incarico dei soggetti obbligati.

Dichiarazione sostitutiva di certificazioni
(Art. 46 D.P.R. 28 dicembre 2000, n. 445)

Il sottoscritto GEOMETRA CHIARELLI MASSIMO iscritto con il num. 1088 della provincia di ROVIGO, consapevole delle sanzioni penali richiamate dall'art. 76 del D.P.R. 28 dicembre 2000, n. 445, in caso di dichiarazioni mendaci, ai sensi e per gli effetti di quanto stabilito dall' art. 46 del medesimo decreto

DICHIARA

- Che la qualifica professionale, il numero di iscrizione all'albo e il collegio o l'ordine di appartenenza sono quelli indicati nella pagina - Informazioni generali - del documento.

- Di non essere destinatario di provvedimenti di sospensione dall'esercizio della professione o di cancellazione dall'albo professionale.

Particelle

Comune:	ROVIGO ROVIGO	Sez. Censuaria:	A
Foglio:	0130	Particelle:	620,631,670

Firma delle parti o loro delegati

Il/i sottoscritto/i dichiara/no di essere a conoscenza del contenuto del presente atto di aggiornamento

MARONGIU, GUIDO, PADOVA, 24/10/1942 MRNGDU42R24G224K

BROGIATO ROBERTO NATO A SAN MARTINO DI VENEZZE (RO) IL 20/06/1960, BRGRRT60H20H996H

BILYAVA, SVITLANA, UCRAINA, 26/01/1984 BLYSTL84A66Z1380

FOZZATO, GABRIELLA, CASTELNOVO BARIANO, 22/05/1949 FZZGRL49E62C215P

COMUNE DI ROVIGO, C.F.00192630291

X Firma

Tecnico redattore

Tecnico:	CHIARELLI MASSIMO	Qualifica:	GEOMETRA
Provincia:	ROVIGO	N. iscrizione:	1088
Cod. Fisc.:	CHRMSM58M02H620V		

L'incarico è stato conferito nell'ambito di procedimento d'ufficio.

Rovigo 12/02/2020
luogo e data

Collegio Provinciale Geometri Laureati di Rovigo
Iscrizione Albo n. 1088
Geom. Massimo Chiarelli
timbro e firma

Attestazione di avvenuto deposito

Si attesta che il presente atto di aggiornamento catastale è stato depositato presso questo Comune ai sensi del DPR 380/2001, art. 30, comma5.

X

Rovigo 12/02/2020
luogo e data

COMUNE DI ROVIGO
timbro e firma

Collegio Geomat di Rovig
Geom. Massim

(*) *Tale soggetto assume l'obbligo della conservazione dell'originale cartaceo del presente documento e di tutti i suoi allegati, come previsto dall'articolo 7 del Provvedimento 22/03/2005 del Direttore dell'Agenzia del territorio, pubblicato sulla G.U. n. 70 del 25/3/2005.*

Dati generali del tipo

Comune:	ROVIGO ROVIGO	Sez. Censuaria:	A
Foglio:	0130	Particelle:	620,631,670
Tecnico:	CHIARELLI MASSIMO	Qualifica:	GEOMETRA
Provincia:	ROVIGO	N. iscrizione:	1088

Modello censuario

Frazionamento

Operazione	Identificativo						Superficie				Dati Censuari		Lotti	
	Sezione	Foglio	Originale		Provvisorio	Proposto	m²			Natura	Qualità	Classe	Provvisorio	Proposto
			principale	sub			ha	a	ca					
O	A	0130	620	000			00000	10	00	SN	001	01		
S	A	0130	620	000			00000	00	00		000			
C	A	0130		000	a	AAA	00000	00	91	SN	000			
C	A	0130		000	b	BBB	00000	09	09	SN	000			
O	A	0130	631	000			00000	43	66	SN	282			
V	A	0130	631	000			00000	40	24	SN	000			
C	A	0130		000	a	CCC	00000	03	42	SN	000			
O	A	0130	670	000			00000	87	53	SN	001	01		
S	A	0130	670	000			00000	00	00		000			
C	A	0130		000	a	DDD	00000	15	51	SN	000			
C	A	0130		000	b	EEE	00000	72	02	SN	000			

Informazioni Complementari

Provinciale
i e Geometri Laureati
o

Iscrizione Albo
N. 1088

re
o Chiarelli

Dati generali del tipo

Comune:	ROVIGO ROVIGO	Sez. Censuaria:	A
Foglio:	0130	Particelle:	620,631,670
Tecnico:	CHIARELLI MASSIMO	Qualifica:	GEOMETRA
Provincia:	ROVIGO	N. iscrizione:	1088

Proposta di aggiornamento cartografico: **Rappresentazione grafica**

I punti di appoggio e le nuove linee da introdurre in mappa sono descritte nel LIBRETTO DELLE MISURE

Scala 1 : 3000

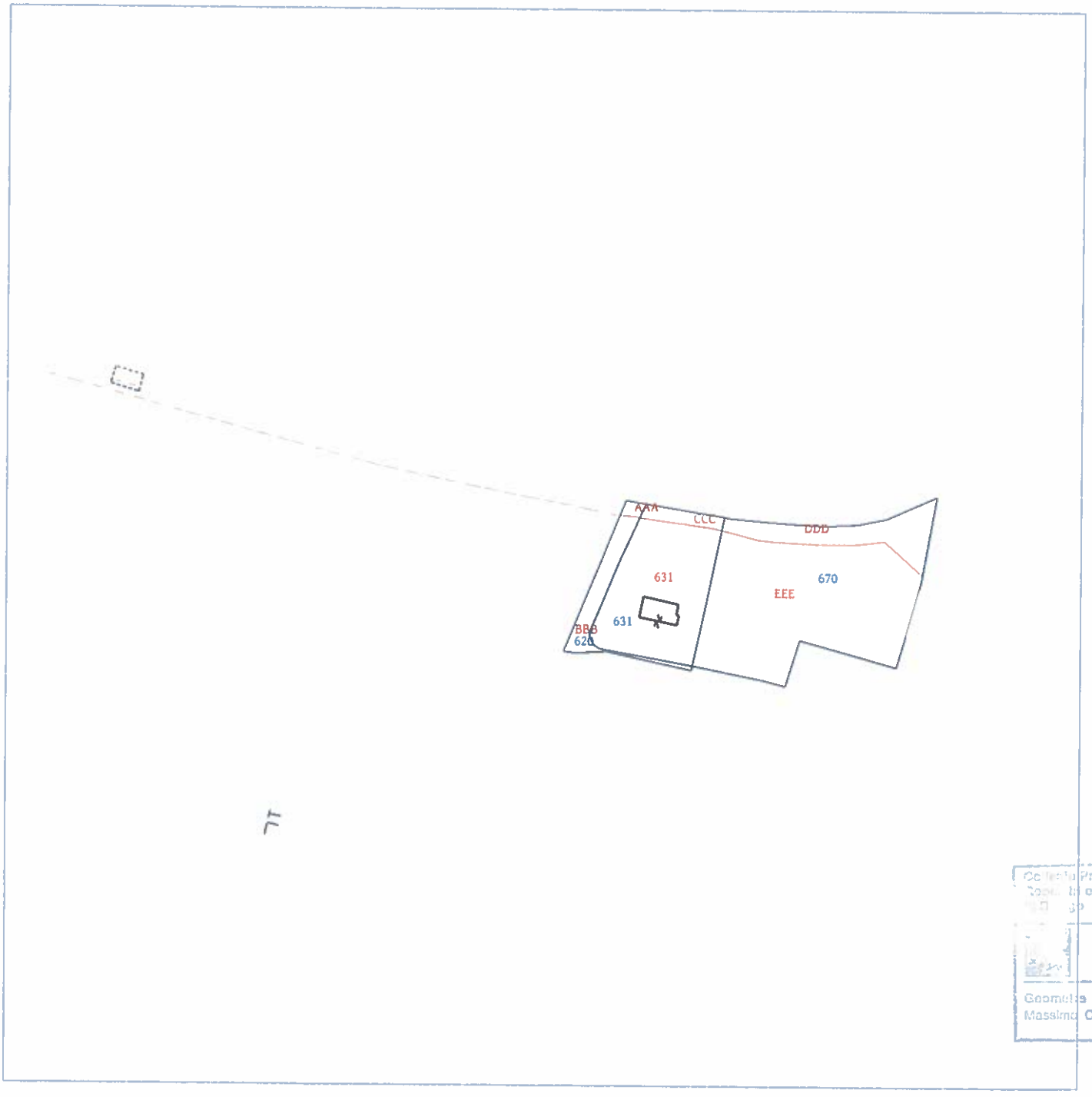

Agenzia Entrate

Ufficio provinciale di: ROVIGO
Protocollo n:
Data :
Codice file PREGEO: 12.765.531

TIPO FRAZIONAMENTO
Atto di Aggiornamento
Informazioni geometriche

Dati generali del tipo

Comune:	ROVIGO ROVIGO	Sez. Censuaria:	A
Foglio:	0130	Particelle:	620,631,670
Tecnico:	CHIARELLI MASSIMO	Qualifica:	GEOMETRA
Provincia:	ROVIGO	N. iscrizione:	1088

Proposta di aggiornamento cartografico: **Rappresentazione grafica**

I punti di appoggio e le nuove linee da introdurre in mappa sono descritte nel LIBRETTO DELLE MISURE

Scala 1 : 2000

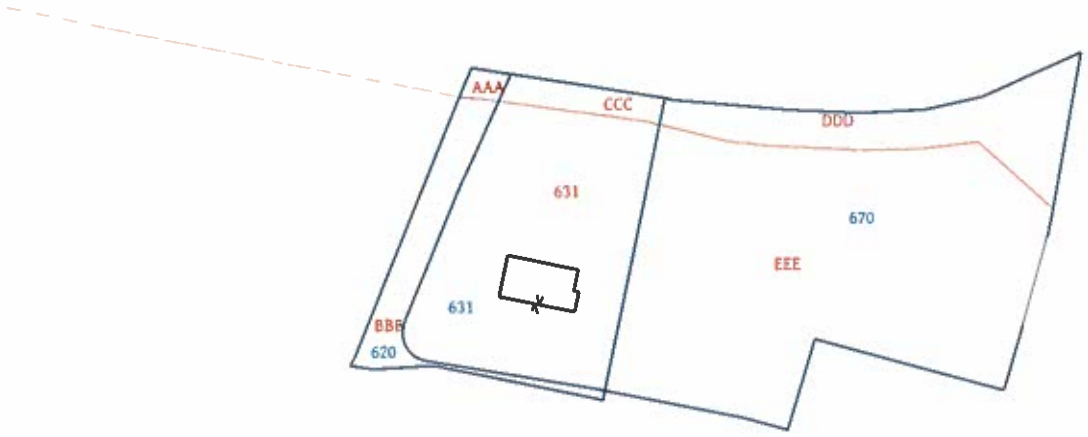

...ri Laureati
Iscrizione Albo
N. 1088
...alli

Dati generali del tipo

Comune:	ROVIGO ROVIGO	Sez. Censuaria:	A
Foglio:	0130	Particelle:	620,631,670
Tecnico:	CHIARELLI MASSIMO	Qualifica:	GEOMETRA
Provincia:	ROVIGO	N. iscrizione:	1088

Proposta di aggiornamento cartografico: **Rappresentazione alfa-numerica**

Estratto di mappa

Rilasciato dall'UP di ROVIGO

Protocollo: RO0002599/2020 Data: 21/01/2020 Codice Riscontro: 88035711307714

```
8|23%|60497.474|4635.467|
8|24%|60498.174|4634.763|
8|25%|60498.959|4634.152|
8|26%|60499.813|4633.645|
8|27%|60500.724|4633.247|
8|28%|60501.679|4632.967|
8|29%|60502.661|4632.808|
8|30%|60503.656|4632.774|
8|31%|60504.647|4632.862|
8|32%|60505.618|4633.065|
8|33%|60506.556|4633.390|
8|34%|60544.334|4649.199|
8|35%|60574.056|4662.775|
8|36%|60575.812|4652.035|
8|37%|60496.814|4619.479|
8|38%|60494.448|4618.302|
8|39%|60493.482|4624.748|
8|40%|60494.445|4641.394|
8|41%|60484.545|4687.706|
8|42%|60487.086|4688.332|
8|43%|60495.591|4639.524|
8|44%|60495.692|4638.977|
8|45%|60495.968|4638.021|
8|46%|60496.362|4637.109|
8|47%|60496.866|4636.251|
8|48%|60497.122|4635.921|
8|49%|60521.454|4695.757|
8|50%|60567.083|4705.418|
8|51%|60520.128|4680.754|
8|52%|60524.085|4661.695|
8|53%|60513.047|4659.360|
8|54%|60508.801|4679.816|
8|55%|60514.106|4680.937|
8|56%|60514.395|4679.542|
8|158%|60503.829|4803.753|
8|159%|60528.606|4810.682|
8|160%|60533.009|4811.708|
8|161%|60578.927|4820.333|
8|162%|60566.921|4793.250|
8|163%|60563.511|4777.102|
8|164%|60562.694|4759.410|
8|165%|60563.825|4739.433|
8|166%|60564.825|4727.448|
8|167%|60566.617|4707.664|
8|168%|60479.581|4726.415|
8|169%|60476.172|4738.680|
8|170%|60501.062|4746.341|
8|171%|60486.623|4798.471|
8|173L|60637.440|4372.231|
8|174L|60632.806|4387.513|
8|175L|60641.731|4390.123|
```

Collegio Provinc
Geometri e Geor
di Rovigo
Is
N.
Geometra
Massimo Chiarelli

Dati generali del tipo

Comune:	ROVIGO ROVIGO	Sez. Censuaria:	A
Foglio:	0130	Particelle:	620,631,670
Tecnico:	CHIARELLI MASSIMO	Qualifica:	GEOMETRA
Provincia:	ROVIGO	N. iscrizione:	1088

Proposta di aggiornamento cartografico: **Rappresentazione alfa-numerica**

8|176L|60646.299|4374.881|
8|177L|60405.456|4459.579|
8|178L|60403.581|4467.889|
8|179L|60400.491|4458.575|
8|180L|60398.664|4467.052|
8|181L|60394.302|4456.963|
8|182L|60407.631|4460.018|
8|172S|60517.135|4692.678|1.291|7|
8|183S|60510.924|4669.588|258.274|14|
7|18|158%|159%|160%|161%|162%|163%|164%|165%|166%|167%|NC|670|670|8802|
7|0|50%|49%|42%|168%|169%|170%|171%|158%|NC|
7|23|49%|50%|35%|34%|33%|32%|31%|30%|29%|28%|NC|631|631|4199|
7|0|27%|26%|25%|24%|23%|48%|47%|46%|45%|44%|NC|
7|0|43%|42%|49%|NC|
7|7|51%|52%|53%|54%|55%|56%|51%|NC|631+|631+|227|
7|27|23%|24%|25%|26%|27%|28%|29%|30%|31%|32%|NC|620|620|968|
7|0|33%|34%|35%|36%|37%|38%|39%|40%|41%|42%|NC|
7|0|43%|44%|45%|46%|47%|48%|23%|NC|
7|5|173L|174L|175L|176L|173L|NP|
7|2|177L|178L|NT|
7|2|179L|180L|NT|
7|2|181L|182L|NT|
7|2|181L|182L|NT|
6|DITTA|620|MARONGIU, GUIDO, PADOVA, 24/10/1942|MRNGDU42R24G224K|Proprieta` per 1/1|
6|DITTA|663|REGIONE VENETO, VENEZIA|80007580279|Proprieta` per 1/1|
6|DITTA|665|REGIONE VENETO, VENEZIA|80007580279|Proprieta` per 1/1|
6|DITTA|670|BILYAVA, SVITLANA, UCRAINA, 26/01/1984|BLYSTL84A66Z1380|Proprieta` per 1/2|
6|DITTA|670|FOZZATO, GABRIELLA, CASTELNOVO BARIANO, 22/05/1949|FZZGRL49E62C215P|Proprieta` per 1/2|
6|DITTA|675|REGIONE DEL VENETO DEMANIO STRADALE, VENEZIA|80007580279|Proprieta` per 1/1|
6|DITTA|676|GASPARETTO, MARIA ANGELA, PADOVA, 04/06/1966|GSPMNG66H44G224R|Proprieta` per 1/1|
6|DITTA|677|REGIONE DEL VENETO DEMANIO STRADALE, VENEZIA|80007580279|Proprieta` per 1/1|
6|PARTICELLA|52|00|ENTE URBANO|57530|58519|0|0|SN|
6|PARTICELLA|620|01|SEMINATIVO|1000|968|10.84|6.46|SN|
6|PARTICELLA|631|00|ENTE URBANO|4366|4199|0|0|SN|
6|PARTICELLA|661|00|ENTE URBANO|4113|4115|0|0|SN|
6|PARTICELLA|663|01|SEMINATIVO|219|208|2.37|1.41|SN|
6|PARTICELLA|665|01|SEMINATIVO|1531|1505|16.59|9.88|SN|
6|PARTICELLA|670|01|SEMINATIVO|8753|8802|94.86|56.51|SN|
6|PARTICELLA|675|01|SEMINATIVO|102|100|1.11|0.66|SN|
6|PARTICELLA|676|01|SEMINATIVO|2619|2649|28.38|16.91|SN|
6|PARTICELLA|677|01|SEMINATIVO|100|100|1.08|0.65|SN|
6|PFCART|PF01/0130/H620A|60298.733|4653.483|
6|PFCART|PF02/0130/H620A|60413.560|4432.094|
6|PFCART|PF12/0130/H620A|61401.380|4533.006|
6|DISTORSIONE|1.5|
6|SCALAORIGINARIA|2000|
6|INQUADRAMENTO|60889.576|4142.439|0.1693333333|0.000|0.000|0.0000000000|



Dati generali del tipo

Comune:	ROVIGO ROVIGO	Sez. Censuaria:	A
Foglio:	0130	Particelle:	620,631,670
Tecnico:	CHIARELLI MASSIMO	Qualifica:	GEOMETRA
Provincia:	ROVIGO	N. iscrizione:	1088

Proposta di aggiornamento cartografico: **Rappresentazione alfa-numerica**

Estratto di mappa aggiornato

8|173L|60637.440|4372.231|
8|174L|60632.806|4387.513|
8|175L|60641.731|4390.123|
8|176L|60646.299|4374.881|
8|177L|60405.456|4459.579|
8|178L|60403.581|4467.889|
8|179L|60400.491|4458.575|
8|180L|60398.664|4467.052|
8|181L|60394.302|4456.963|
8|182L|60407.631|4460.018|
8|172S|60517.135|4692.678|1.291|7|
8|107*|60601.832|4487.912|
8|310*|60560.229|4702.141|
8|138*|60587.241|4550.711|
8|1001*|60566.610|4659.374|
8|303*|60552.646|4757.559|
8|123*|60640.181|4370.038|
8|PF02/0130/H620A*|60415.560|4428.083|
8|114*|60622.767|4411.155|
8|308*|60558.378|4709.857|
8|PF04/0090/H620D*|60644.563|5141.873|
8|311*|60560.767|4700.054|
8|115*|60628.293|4391.034|
8|312*|60563.439|4681.464|
8|133*|60574.840|4612.874|
8|105*|60567.736|4648.707|
8|309*|60559.342|4705.990|
8|135*|60578.927|4591.794|
8|302*|60552.823|4775.784|
8|1000*|60559.828|4703.882|
8|210*|60554.641|4791.753|
8|PF06/013A/H620A*|60755.340|4208.571|
8|139*|60593.994|4518.032|
8|113*|60617.791|4429.563|
8|140*|60596.479|4508.435|
8|304*|60552.699|4755.601|
8|305*|60554.064|4733.588|
8|111*|60607.292|4468.014|
8|314*|60566.782|4658.177|
8|116*|60638.478|4353.497|
8|306*|60554.901|4723.536|
8|104*|60560.511|4701.120|
8|136*|60582.701|4572.963|
8|307*|60555.318|4721.530|
8|118*|60642.473|4338.824|
8|112*|60612.473|4449.036|
8|124*|60635.713|4385.557|
8|313*|60563.657|4679.965|
8|209*|60536.187|4812.305|
8|137*|60583.092|4570.827|
8|134*|60577.240|4600.457|
8|132*|60570.694|4634.103|

Collegio Prov Geometri e G. di Rovigo
Geometra Massimo Chia

Dati generali del tipo

Comune:	ROVIGO ROVIGO	Sez. Censuaria:	A
Foglio:	0130	Particelle:	620,631,670
Tecnico:	CHIARELLI MASSIMO	Qualifica:	GEOMETRA
Provincia:	ROVIGO	N. iscrizione:	1088

Proposta di aggiornamento cartografico: **Rappresentazione alfa-numerica**

6|PV|228*|171%|
6|PV|327*|36%|
7|18|105*|132*|133*|134*|135*|136*|137*|138*|139*|140*|RT|
7|0|107*|111*|112*|113*|114*|115*|116*|118*|RT|
7|2|123*|124*|RT|
7|5|173L|174L|175L|176L|173L|RP|
7|2|177L|178L|RT|
7|2|179L|180L|RT|
7|2|181L|182L|RT|
7|2|181L|182L|RT|
7|21|171%|158%|159%|160%|209*|NC|EEE|670|7242|
7|0|210*|302*|303*|304*|305*|306*|307*|308*|309*|RC|
7|0|1000*|RC|
7|0|49%|42%|168%|169%|170%|171%|NC|
7|20|50%|1000*|NC|DDD|670|1559|
7|0|309*|308*|307*|306*|305*|304*|303*|302*|210*|RC|
7|0|209*|RC|
7|0|161%|162%|163%|164%|165%|166%|167%|50%|NC|
7|10|35%|1001*|NC|CCC|631|329|
7|0|313*|312*|311*|104*|310*|1000*|RC|
7|0|50%|35%|NC|
7|28|48%|23%|24%|25%|26%|27%|28%|29%|30%|31%|NC|BBB|620|880|
7|0|32%|33%|34%|1001*|NC|
7|0|314*|105*|RC|
7|0|37%|38%|39%|40%|41%|42%|43%|44%|45%|NC|
7|0|46%|47%|48%|NC|
7|6|36%|105*|NC|AAA|620|88|
7|0|314*|1001*|RC|
7|0|35%|36%|NC|
7|28|42%|49%|1000*|NC|631|631|3869|
7|0|310*|104*|311*|312*|313*|1001*|RC|
7|0|34%|33%|32%|31%|30%|29%|28%|27%|26%|NC|
7|0|25%|24%|23%|48%|47%|46%|45%|44%|43%|42%|NC|
7|7|51%|52%|53%|54%|55%|56%|51%|NC|631+|631|227|



Dati generali del tipo

Comune:	ROVIGO ROVIGO	Sez. Censuaria:	A
Foglio:	0130	Particelle:	620,631,670
Tecnico:	CHIARELLI MASSIMO	Qualifica:	GEOMETRA
Provincia:	ROVIGO	N. iscrizione:	1088

```
0|20012020|4|H620A|0130|620,631,670|CHIARELLI MASSIMO|GEOMETRA|ROVIGO|
9|5|10|20|4674|PREGEO 10.00-G,APAG 2.08|FR|Nota: |
3|5|PF06/013A/H620A|600|400|700|PF02/0130/H620A|
3|9|PF06/013A/H620A|600|400|100|300|200|500|800|PF04/0090/H620D|
1|100|1.601|chiodo|
2|101|69.4281|134.515|spigolo fabbr|
2|102|77.9245|83.878|spigolo fabbr|
2|103|76.4037|79.578|spigolo fabbr|
2|104|101.6869|100.1051|224.082|1.530|palo|
2|105|103.1371|100.0889|171.179|1.530|recinzione|
2|106|184.1969|60.959|spigolo fabbr|
2|107|137.1696|8.189|recinzione|
2|108|205.7841|11.685|recinzione|
2|109|206.7910|11.830|recinzione|
2|110|235.0002|13.070|recinzione|
2|111|287.1702|99.9248|14.014|1.530|recinzione|
2|112|297.7057|100.0319|33.359|1.530|recinzione|
2|113|300.5317|100.0224|53.458|1.530|recinzione|
2|114|301.7155|99.8889|72.491|1.530|recinzione|
2|115|302.5147|100.0242|93.331|1.530|recinzione|
2|116|303.2748|100.0194|132.203|1.530|recinzione|
2|117|303.5792|99.8357|147.459|1.530|recinzione|
2|118|303.4683|147.405|recinzione|
2|119|317.7054|106.407|recinzione|
2|120|320.8347|107.522|recinzione|
2|121|306.4437|99.9686|146.479|1.530|ciglio canale|
2|122|306.4295|100.0800|128.714|1.530|ciglio canale|
2|123|306.2922|100.1054|116.652|1.530|manufatto |
2|124|306.3272|100.0740|100.503|1.530|manufatto|
2|125|306.7037|100.1769|90.279|1.530|ciglio canale|
2|126|307.5038|100.2194|48.497|1.530|ciglio canale|
2|127|338.9361|103.4909|3.767|1.530|ciglio canale|
2|128|95.6389|101.2866|11.454|1.530|ciglio canale|
2|129|100.9113|100.4014|30.561|1.530|ciglio canale|
2|130|101.6210|100.2343|69.926|1.530|ciglio canale|
2|131|101.7719|100.1160|102.508|1.530|ciglio canale|
2|132|103.3570|100.0838|156.474|1.530|recinzione|
2|133|103.8139|100.0173|134.869|1.530|recinzione|
2|134|104.1684|100.0132|122.242|1.530|recinzione|
2|135|104.4553|100.0324|113.432|1.530|recinzione|
2|136|105.1948|100.0509|94.264|1.530|recinzione|
2|137|105.3236|99.9593|92.101|1.530|recinzione|
2|138|106.5109|100.0698|71.617|1.530|recinzione|
2|139|111.1156|99.9265|38.465|1.530|recinzione|
2|140|113.4504|100.1170|28.626|1.530|recinzione|
2|200|98.9682|99.7907|362.608|1.530|chiodo|
2|300|101.3546|100.1857|180.129|1.530|chiodo|
2|400|312.9412|99.6114|171.323|1.530|chiodo|
1|200|1.595|chiodo|
2|100|398.2892|100.2368|362.600|1.530|chiodo|
2|300|395.9367|100.6246|182.733|1.530|chiodo|
2|500|167.3653|100.2182|64.710|1.530|chiodo|
2|201|370.2647|100.1286|18.411|1.530|recinzione|
```

Collegio Provinc
Geometri e Geo
di Rovigo

Geometra
Massimo Chiar

Dati generali del tipo

Comune:	ROVIGO ROVIGO	Sez. Censuaria:	A
Foglio:	0130	Particelle:	620,631,670
Tecnico:	CHIARELLI MASSIMO	Qualifica:	GEOMETRA
Provincia:	ROVIGO	N. iscrizione:	1088

2|202|376.8259|100.4648|19.190|1.530|recinzione|
2|203|382.9114|100.6844|19.720|1.530|recinzione|
2|204|389.4923|101.4462|19.838|1.530|recinzione|
2|205|8.3916|102.6062|21.141|1.530|recinzione|
2|206|38.1336|102.4330|29.115|1.530|recinzione|
2|207|48.0038|102.2962|35.474|1.530|recinzione|
2|208|156.3583|100.3827|35.496|1.530|recinzione|
2|209|364.2667|101.8594|29.222|1.530|recinzione|
2|210|398.1082|101.4801|48.406|1.530|recinzione|
2|211|112.5942|102.3535|66.443|1.530|ciglio canale|
2|212|91.3465|103.0522|51.660|1.530|ciglio canale|
2|213|57.5569|103.3494|46.037|1.530|ciglio canale|
2|214|34.3071|102.9904|50.736|1.530|ciglio canale|
2|215|17.8818|102.6040|60.363|1.530|ciglio canale|
2|216|11.1188|102.0834|69.696|1.530|ciglio canale|
2|217|5.3659|101.6049|89.427|1.530|ciglio canale|
2|218|2.8596|101.3298|110.656|1.530|ciglio canale|
2|219|1.0040|101.0388|136.385|1.530|ciglio canale|
2|220|399.9976|100.8812|164.950|1.530|ciglio canale|
2|221|119.2461|101.5458|56.242|1.530|ciglio canale|
2|222|116.6819|102.2518|59.573|1.530|ciglio canale|
2|223|105.2472|101.9886|48.004|1.530|ciglio canale|
2|224|90.3974|102.4486|40.915|1.530|ciglio canale|
2|225|71.4303|102.8192|37.238|1.530|ciglio canale|
2|226|54.5836|102.7076|36.109|1.530|ciglio canale|
2|227|373.5863|101.6312|11.434|1.530|recinzione|
2|228|325.7061|100.2584|72.701|1.530|recinzione|
2|229|333.0086|100.9831|54.145|1.530|recinzione|
2|230|346.0197|101.4209|38.750|1.530|recinzione|
2|231|359.8117|101.6065|30.763|1.530|recinzione|
2|232|393.2048|111.4319|4.170|1.530|recinzione|
2|233|153.5307|103.7661|13.547|1.530|recinzione|
2|234|156.9177|101.4901|32.933|1.530|recinzione|
2|235|156.7137|101.7286|28.006|1.530|recinzione|
1|300|1.612|chiodo|
2|100|77.2899|99.8702|180.129|1.530|chiodo|
2|200|272.5510|99.4284|182.732|1.530|chiodo|
2|104|278.9837|99.8918|43.966|1.530|palo|
2|210|271.7691|99.7244|134.371|1.530|recinzione|
2|302|273.7562|99.7758|118.790|1.530|recinzione|
2|303|275.5937|99.7739|100.840|1.530|recinzione|
2|304|275.7859|99.7584|98.905|1.530|recinzione|
2|305|277.9786|99.6951|77.056|1.530|recinzione|
2|306|279.2557|99.6226|67.073|1.530|recinzione|
2|307|279.3214|99.5760|65.025|1.530|recinzione|
2|308|279.0554|99.6718|52.959|1.530|recinzione|
2|309|279.0015|99.7197|48.975|1.530|recinzione|
2|310|279.0382|99.7115|45.024|1.530|recinzione|
2|311|278.9783|99.6632|42.870|1.530|recinzione|
2|312|283.4148|99.5925|24.223|1.530|recinzione|
2|313|284.0820|99.5425|22.728|1.530|recinzione|
2|314|366.8304|100.0585|3.873|1.530|recinzione|
2|315|96.3224|103.6169|5.137|1.530|ponte|

Dati generali del tipo

Comune:	ROVIGO ROVIGO	Sez. Censuaria:	A
Foglio:	0130	Particelle:	620,631,670
Tecnico:	CHIARELLI MASSIMO	Qualifica:	GEOMETRA
Provincia:	ROVIGO	N. iscrizione:	1088

2|316|183.1635|107.9257|1.798|1.530|ponte|
2|317|219.0327|104.8946|2.062|1.530|ciglio canale|
2|318|270.9837|99.8663|42.983|1.530|ciglio canale|
2|319|270.8965|99.8152|72.955|1.530|ciglio canale|
2|320|270.8427|99.8728|84.240|1.530|ciglio canale|
2|321|270.0402|99.8543|101.879|1.530|ciglio canale|
2|322|269.4750|99.8100|112.546|1.530|ciglio canale|
2|323|268.7268|99.7725|120.721|1.530|ciglio canale|
2|324|267.5428|99.7431|130.261|1.530|ciglio canale|
2|325|266.1675|99.7038|141.401|1.530|ciglio canale|
2|326|264.4463|99.6980|150.634|1.530|ciglio canale|
2|327|107.8273|8.147|punto grafico di aggancio|
1|400|1.580|chiodo|
2|100|76.6872|100.4352|171.330|1.530|chiodo|
2|600|311.1137|101.4159|110.797|1.530|chiodo|
2|700|140.3481|100.0197|172.807|1.530|chiodo|
1|500|1.610|chiodo|
2|200|268.0443|99.9251|64.706|1.530|chiodo|
2|800|66.0079|100.1289|273.076|1.530|chiodo|
1|600|1.633|chiodo|
2|400|147.3677|98.6731|110.793|1.530|chiodo|
2|PF06/013A/H620A|280.7217|94.7333|49.069|3.880|SF rif alt marciapiede|
1|700|1.624|chiodo|
2|400|376.6021|100.0351|172.807|1.530|chiodo|
2|PF02/0130/H620A|143.6360|98.7357|113.657|5.000|SF rif alt marciapiede|
1|800|1.588|chiodo|
2|500|210.4529|99.9060|273.075|1.530|chiodo|
2|PF04/0090/H620D|182.7494|100.0805|22.174|1.530|SF rif alt marciapiede|
6|nuova dividente-recinzione|
7|17|209|210|302|303|304|305|306|307|308|309|RC|
7|0|310|104|311|312|313|314|105|RC|
6|servitu'-recinzione|
7|18|105|132|133|134|135|136|137|138|139|140|RT|
7|0|107|111|112|113|114|115|116|118|RT|
6|manufatti consorziali|
7|2|123|124|RT|
7|2|120|119|NC|
8|PF04/0090/H620D|60641.712000|5141.593000|52|spigolo di fabbricato allimpianto|
8|PF04/0090/H620D|9999.000000|04|s.f. su marciapiede|
8|PF02/0130/H620A|60411.356000|4432.613000|52|spigolo di fabbricato rilevato in aggiornamento|
8|PF02/0130/H620A|9999.000000|04|marciapiede|
8|PF06/013A/H620A|60750.757000|4206.530000|52|spigolo di fabbricato rilevato in aggiornamento|
8|PF06/013A/H620A|9999.000000|04|incrocio spigolo verticale con marciapiede terrapieno|

Collegio Provincia
Geometri e Geome
di Rovigo
Iscr
N. 1
Geometra
Massimo Chiarelli

Dati generali del tipo

Comune:	ROVIGO ROVIGO	Sez. Censuaria:	A
Foglio:	0130	Particelle:	620,631,670
Tecnico:	CHIARELLI MASSIMO	Qualifica:	GEOMETRA
Provincia:	ROVIGO	N. iscrizione:	1088

DICHIARAZIONI TECNICHE

Il sottoscritto professionista CHIARELLI MASSIMO dichiara che:

- *Il rilievo è stato effettuato in Zona Urbana o di espansione urbanistica* -

Le particelle di superficie inferiore a 2000 mq non sono state rilevate integralmente in quanto i confini non sono materializzati interamente e la committenza non ne ha richiesto la materializzazione.

Dati generali del tipo

Comune:	ROVIGO ROVIGO	Sez. Censuaria:	A
Foglio:	0130	Particelle:	620,631,670
Tecnico:	CHIARELLI MASSIMO	Qualifica:	GEOMETRA
Provincia:	ROVIGO	N. iscrizione:	1088

La particolare situazione dello stato dei luoghi ha condizionato l'impostazione generale delle operazioni di misura in campagna, influenzando lo schema del rilievo, la scelta delle stazioni celerimetriche, la metodologia di misura e quanto altro relativo alle operazioni svolte per la redazione del tipo. La maglia fiduciale risulta interamente definita, le distanze fra alcuni dei punti fiduciali trattati supera i metri 350, tuttavia non è stato possibile istituire nuovi punti che non fossero alla distanza minima di metri 250 da quelli già trattati con tipi di aggiornamento. Il frazionamento in oggetto si rende necessario nell'ambito della "realizzazione percorsi ciclopedonali di collegamento tra il centro urbano e le frazioni - 1° stralcio - Rovigo-Sarzano" ed è suffragato dal Decreto Dirigenziale n.23 del 12.05.2017 (decreto di esproprio provvisorio), registrato presso l'Agenzia delle Entrate - DPRO UT Rovigo in data 01.06.2017 al n.5000007 serie 1V (che si allega in copia). Firmatario del presente atto di aggiornamento è il Dott.Ing.Michele Cavallaro Dirigente del Settore LL.PP. - Responsabile dell'Ufficio Espropri del Comune di Rovigo. Sul mappale 52 del foglio RO/13, di proprietà dell'Azienda U.L.S.S.n.5 Polesana, l'area interessata dalla pista ciclopedonale non sarà oggetto di esproprio ma di asservimento perpetuo (servitù di passaggio). A seguito del rilievo eseguito, si evidenzia che sono state rilevante delle non corrispondenze tra il ciglio destro dello Scolo Rezzinella e la sua rappresentazione grafica sulla mappa del C.T., verosimilmente dovute ad interventi di ripristino degli argini e ridimensionamento dell'alveo dello scolo medesimo. Infine si precisa che l'esproprio coinvolge due fogli di mappa diversi, ma tra loro adiacenti e, precisamente, il foglio 13 del Comune/C.rio di Rovigo ed il foglio n.1 del Comune di Rovigo/C.rio di Buso Sarzano.

Collegio Provinci
Geometri e Geom
di Rovigo
Is
N.
Geometra
Massimo Chiarel

Dati generali del tipo

Comune:	ROVIGO ROVIGO	Sez. Censuaria:	A
Foglio:	0130	Particelle:	620,631,670
Tecnico:	CHIARELLI MASSIMO	Qualifica:	GEOMETRA
Provincia:	ROVIGO	N. iscrizione:	1088

Scala 1 : 10000



...ri Laureati
...ione Albo
...58

Dati generali del tipo

Comune:	ROVIGO ROVIGO	Sez. Censuaria:	A
Foglio:	0130	Particelle:	620,631,670
Tecnico:	CHIARELLI MASSIMO	Qualifica:	GEOMETRA
Provincia:	ROVIGO	N. iscrizione:	1088

Scala 1 : 4000



Collegio Provinciale Geometri e Geometri Laureati di Rovigo
Geometra Massimo Chiarelli

Dati generali del tipo

Comune:	ROVIGO ROVIGO	Sez. Censuaria:	A
Foglio:	0130	Particelle:	620,631,670
Tecnico:	CHIARELLI MASSIMO	Qualifica:	GEOMETRA
Provincia:	ROVIGO	N. iscrizione:	1088

Scala 1 : 1000



...ri Laureati
...izione Albo
...088

Dati generali del tipo

Comune:	ROVIGO ROVIGO	Sez. Censuaria:	A
Foglio:	0130	Particelle:	620,631,670
Tecnico:	CHIARELLI MASSIMO	Qualifica:	GEOMETRA
Provincia:	ROVIGO	N. iscrizione:	1088

Scala 1 : 1000



Collegio Provinciale Geometri e Geometri Laureati di Rovigo
Geometra Massimo Chiarelli

Agenzia Entrate

TIPO FRAZIONAMENTO
Elaborati Tecnici
Sviluppo

Ufficio provinciale di: ROVIGO
Protocollo n:
Data :
Codice file PREGEO: 12.765.531

Dati generali del tipo

Comune:	ROVIGO ROVIGO	Sez. Censuaria:	A
Foglio:	0130	Particelle:	620,631,670
Tecnico:	CHIARELLI MASSIMO	Qualifica:	GEOMETRA
Provincia:	ROVIGO	N. iscrizione:	1088

Scala 1 : 1000



Dichiarazione sostitutiva dell'atto di notorietà
(Art. 47 D.P.R. 28 dicembre 2000, n. 445)

Il sottoscritto GEOMETRA CHIARELLI MASSIMO iscritto con il num. 1088 della provincia di ROVIGO, consapevole delle sanzioni penali richiamate dall'art. 76 del D.P.R. 28 dicembre 2000, n. 445, in caso di dichiarazioni mendaci, ai sensi e per gli effetti di quanto stabilito dall' art. 47 del medesimo decreto

DICHIARA

- Che il modello unico catastale, inoltrato per via telematica, è la rappresentazione informatica dei documenti cartacei originali sottoscritti dai soggetti obbligati, ai sensi del decreto del Ministro delle finanze del 19 aprile 1994, n. 701;

- Che il documento è stato depositato presso il Comune competente per territorio ai sensi dell'art. 30, comma 5 del D.P.R. 6 giugno 2001, n. 380 (ex art.18 L. 47/85);

- Che la presentazione dei documenti è effettuata su incarico dei soggetti obbligati.

Dichiarazione sostitutiva di certificazioni
(Art. 46 D.P.R. 28 dicembre 2000, n. 445)

Il sottoscritto GEOMETRA CHIARELLI MASSIMO iscritto con il num. 1088 della provincia di ROVIGO, consapevole delle sanzioni penali richiamate dall'art. 76 del D.P.R. 28 dicembre 2000, n. 445, in caso di dichiarazioni mendaci, ai sensi e per gli effetti di quanto stabilito dall' art. 46 del medesimo decreto

DICHIARA

- Che la qualifica professionale, il numero di iscrizione all'albo e il collegio o l'ordine di appartenenza sono quelli indicati nella pagina - Informazioni generali - del documento.

- Di non essere destinatario di provvedimenti di sospensione dall'esercizio della professione o di cancellazione dall'albo professionale.

Particelle

Comune:	ROVIGO BUSO SARZANO	Sez. Censuaria:	D
Foglio:	0010	Particelle:	27

Firma delle parti o loro delegati

Il/I sottoscritto/i dichiara/no di essere a conoscenza del contenuto del presente atto di aggiornamento

MARZOLA, RENZO, ROVIGO, 12/03/1949 MRZRNZ49C12H620S

MARZOLA, RICCARDO, ROVIGO, 04/12/1964 MRZRCR64T04H620I

COMUNE DI ROVIGO, C.F.00192630291

X

Firma

Tecnico redattore

Tecnico:	CHIARELLI MASSIMO	Qualifica:	GEOMETRA
Provincia:	ROVIGO	N. iscrizione:	1088
Cod. Fisc.:	CHRMSM58M02H620V		

L'incarico è stato conferito nell'ambito di procedimento d'ufficio.

Collegio Provinciale Geometri e Geometri Laureati di Rovigo
Iscritto all'Albo N. 1088
Geometra

Rovigo 12/02/2020
luogo e data

timbro e firma

Attestazione di avvenuto deposito

Si attesta che il presente atto di aggiornamento catastale è stato depositato presso questo Comune ai sensi del DPR 380/2001, art. 30, comma5.

COMUNE DI ROVIGO

Rovigo 12/02/2020
luogo e data

timbro e firma

Collegio Pro Geometri e (di Rovigo
Geometra Massimo Ch

(*) *Tale soggetto assume l'obbligo della conservazione dell'originale cartaceo del presente documento e di tutti i suoi allegati, come previsto dall'articolo 7 del Provvedimento 22/03/2005 del Direttore dell'Agenzia del territorio, pubblicato sulla G.U. n. 70 del 25/3/2005.*

Dati generali del tipo

Comune:	ROVIGO BUSO SARZANO	Sez. Censuaria:	D
Foglio:	0010	Particelle:	27
Tecnico:	CHIARELLI MASSIMO	Qualifica:	GEOMETRA
Provincia:	ROVIGO	N. iscrizione:	1088

Modello censuario

Frazionamento

Operazione	Identificativo						Superficie				Dati Censuari		Lotti	
	Sezione	Foglio	Originale		Provvisorio	Proposto	m²			Natura	Qualità	Classe	Provvisorio	Proposto
			principale	sub			ha	a	ca					
O	D	0010	27	000			00000	21	94	SN	001	01		
S	D	0010	27	000			00000	00	00		000			
C	D	0010		000	a	AAA	00000	01	87	SN	000			
C	D	0010		000	b	BBB	00000	20	07	SN	000			

Informazioni Complementari

vinciato
Geometri Laureati
Iscrizione Albo
N. 1088
chiarelli

Dati generali del tipo

Comune:	ROVIGO BUSO SARZANO	Sez. Censuaria:	D
Foglio:	0010	Particelle:	27
Tecnico:	CHIARELLI MASSIMO	Qualifica:	GEOMETRA
Provincia:	ROVIGO	N. iscrizione:	1088

Proposta di aggiornamento cartografico: **Rappresentazione grafica**

I punti di appoggio e le nuove linee da introdurre in mappa sono descritte nel LIBRETTO DELLE MISURE

Scala 1 : 1000

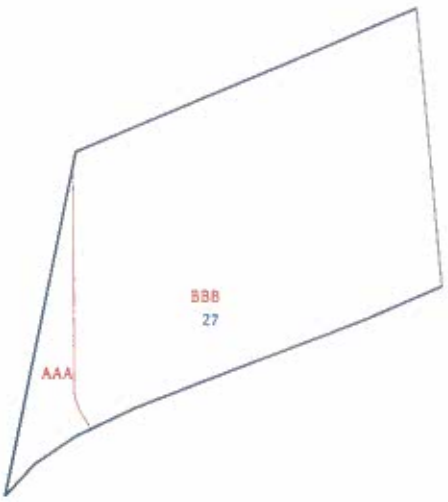

Collegio Provinciale Geometri e Geometri Laureati di Rovigo
Geometra Massimo Chiarelli

Dati generali del tipo

Comune:	ROVIGO BUSO SARZANO	Sez. Censuaria:	D
Foglio:	0010	Particelle:	27
Tecnico:	CHIARELLI MASSIMO	Qualifica:	GEOMETRA
Provincia:	ROVIGO	N. iscrizione:	1088

Proposta di aggiornamento cartografico: **Rappresentazione alfa-numerica**

Estratto di mappa

Rilasciato dall'UP di ROVIGO

Protocollo: RO0002602/2020 Data: 21/01/2020 Codice Riscontro: 77029564778437

```
8|1%|60560.740|4871.431|
8|2%|60599.201|4867.576|
8|3%|60578.862|4820.452|
8|4%|60531.131|4810.966|
8|5%|60535.616|4815.061|
8|6%|60539.543|4820.793|
8|7%|60543.455|4828.835|
8|8%|60550.412|4846.414|
8|9%|60556.223|4861.352|
7|10|1%|2%|3%|4%|5%|6%|7%|8%|9%|1%|NC|27|27|2129|
6|DITTA|27|MARZOLA, RENZO, ROVIGO, 12/03/1949|MRZRNZ49C12H620S|Proprieta` per 1/2|
6|DITTA|27|MARZOLA, RICCARDO, ROVIGO, 04/12/1964|MRZRCR64T04H620I|Proprieta` per 1/2|
6|PARTICELLA|27|01|SEMINATIVO |2194|2129|23.78|13.6|SN|
6|PFCART|PF02/0010/H620D|60863.558|5394.193|
6|DISTORSIONE|1.5|
6|SCALAORIGINARIA|2000|
6|INQUADRAMENTO|60867.5260000005|4423.199|0.1693333333|0|0|0|
```

Estratto di mappa aggiornato

```
8|PF04/0090/H620D*|60638.774|5144.209|
8|201*|60540.517|4822.796|
8|PF02/0130/H620A*|60421.891|4426.644|
8|PF06/013A/H620A*|60765.339|4212.917|
8|203*|60544.895|4820.515|
8|207*|60576.578|4819.998|
8|204*|60546.938|4820.392|
8|202*|60543.101|4821.234|
6|PV|222*|2%|
6|PV|227*|7%|
7|12|9%|1%|2%|3%|207*|NC|BBB|27|1948|
7|0|204*|203*|202*|201*|RC|
7|0|7%|8%|9%|NC|
7|9|6%|201*|NC|AAA|27|181|
7|0|202*|203*|204*|207*|RC|
7|0|4%|5%|6%|NC|
```

ciale
motri Laureati

iscrizione Albo
N 1088

di

Dati generali del tipo

Comune:	ROVIGO BUSO SARZANO	Sez. Censuaria:	D
Foglio:	0010	Particelle:	27
Tecnico:	CHIARELLI MASSIMO	Qualifica:	GEOMETRA
Provincia:	ROVIGO	N. iscrizione:	1088

```
0|20012020|5|H620D|0010|27|CHIARELLI MASSIMO|GEOMETRA|ROVIGO|
9|5|10|20|4674|PREGEO 10.00-G,APAG 2.08|FR|Nota: |
3|5|PF06/013A/H620A|600|400|700|PF02/0130/H620A|
3|9|PF06/013A/H620A|600|400|100|300|200|500|800|PF04/0090/H620D|
1|100|1.601|chiodo|
2|101|69.4281|134.515|spigolo fabbr|
2|102|77.9245|83.878|spigolo fabbr|
2|103|76.4037|79.578|spigolo fabbr|
2|104|101.6869|100.1051|224.082|1.530|palo|
2|105|103.1371|100.0889|171.179|1.530|recinzione|
2|106|184.1969|60.959|spigolo fabbr|
2|107|137.1696|8.189|recinzione|
2|108|205.7841|11.685|recinzione|
2|109|206.7910|11.830|recinzione|
2|110|235.0002|13.070|recinzione|
2|111|287.1702|99.9248|14.014|1.530|recinzione|
2|112|297.7057|100.0319|33.359|1.530|recinzione|
2|113|300.5317|100.0224|53.458|1.530|recinzione|
2|114|301.7155|99.8889|72.491|1.530|recinzione|
2|115|302.5147|100.0242|93.331|1.530|recinzione|
2|116|303.2748|100.0194|132.203|1.530|recinzione|
2|117|303.5792|99.8357|147.459|1.530|recinzione|
2|118|303.4683|147.405|recinzione|
2|119|317.7054|106.407|recinzione|
2|120|320.8347|107.522|recinzione|
2|121|306.4437|99.9686|146.479|1.530|ciglio canale|
2|122|306.4295|100.0800|128.714|1.530|ciglio canale|
2|123|306.2922|100.1054|116.652|1.530|manufatto |
2|124|306.3272|100.0740|100.503|1.530|manufatto|
2|125|306.7037|100.1769|90.279|1.530|ciglio canale|
2|126|307.5038|100.2194|48.497|1.530|ciglio canale|
2|127|338.9361|103.4909|3.767|1.530|ciglio canale|
2|128|95.6389|101.2866|11.454|1.530|ciglio canale|
2|129|100.9113|100.4014|30.561|1.530|ciglio canale|
2|130|101.6210|100.2343|69.926|1.530|ciglio canale|
2|131|101.7719|100.1160|102.508|1.530|ciglio canale|
2|132|103.3570|100.0838|156.474|1.530|recinzione|
2|133|103.8139|100.0173|134.869|1.530|recinzione|
2|134|104.1684|100.0132|122.242|1.530|recinzione|
2|135|104.4553|100.0324|113.432|1.530|recinzione|
2|136|105.1948|100.0509|94.264|1.530|recinzione|
2|137|105.3236|99.9593|92.101|1.530|recinzione|
2|138|106.5109|100.0698|71.617|1.530|recinzione|
2|139|111.1156|99.9265|38.465|1.530|recinzione|
2|140|113.4504|100.1170|28.626|1.530|recinzione|
2|200|98.9682|99.7907|362.608|1.530|chiodo|
2|300|101.3546|100.1857|180.129|1.530|chiodo|
2|400|312.9412|99.6114|171.323|1.530|chiodo|
1|200|1.595|chiodo|
2|100|398.2892|100.2368|362.600|1.530|chiodo|
2|300|395.9367|100.6246|182.733|1.530|chiodo|
2|500|167.3653|100.2182|64.710|1.530|chiodo|
2|201|370.2647|100.1286|18.411|1.530|recinzione|
```

Collegio Provin
Geometri e Geo
di Rovigo

Geometra
Massimo Chiar

Dati generali del tipo

Comune:	ROVIGO BUSO SARZANO	Sez. Censuaria:	D
Foglio:	0010	Particelle:	27
Tecnico:	CHIARELLI MASSIMO	Qualifica:	GEOMETRA
Provincia:	ROVIGO	N. iscrizione:	1088

```
2|202|376.8259|100.4648|19.190|1.530|recinzione|
2|203|382.9114|100.6844|19.720|1.530|recinzione|
2|204|389.4923|101.4462|19.838|1.530|recinzione|
2|205|8.3916|102.6062|21.141|1.530|recinzione|
2|206|38.1336|102.4330|29.115|1.530|recinzione|
2|207|48.0038|102.2962|35.474|1.530|recinzione|
2|208|156.3583|100.3827|35.496|1.530|recinzione|
2|209|364.2667|101.8594|29.222|1.530|recinzione|
2|210|398.1082|101.4801|48.406|1.530|recinzione|
2|211|112.5942|102.3535|66.443|1.530|ciglio canale|
2|212|91.3465|103.0522|51.660|1.530|ciglio canale|
2|213|57.5569|103.3494|46.037|1.530|ciglio canale|
2|214|34.3071|102.9904|50.736|1.530|ciglio canale|
2|215|17.8818|102.6040|60.363|1.530|ciglio canale|
2|216|11.1188|102.0834|69.696|1.530|ciglio canale|
2|217|5.3659|101.6049|89.427|1.530|ciglio canale|
2|218|2.8596|101.3298|110.656|1.530|ciglio canale|
2|219|1.0040|101.0388|136.385|1.530|ciglio canale|
2|220|399.9976|100.8812|164.950|1.530|ciglio canale|
2|221|119.2461|101.5458|56.242|1.530|ciglio canale|
2|222|116.6819|102.2518|59.573|1.530|ciglio canale|
2|223|105.2472|101.9886|48.004|1.530|ciglio canale|
2|224|90.3974|102.4486|40.915|1.530|ciglio canale|
2|225|71.4303|102.8192|37.238|1.530|ciglio canale|
2|226|54.5836|102.7076|36.109|1.530|ciglio canale|
2|227|373.5863|101.6312|11.434|1.530|recinzione|
2|228|325.7061|100.2584|72.701|1.530|recinzione|
2|229|333.0086|100.9831|54.145|1.530|recinzione|
2|230|346.0197|101.4209|38.750|1.530|recinzione|
2|231|359.8117|101.6065|30.763|1.530|recinzione|
2|232|393.2048|111.4319|4.170|1.530|recinzione|
2|233|153.5307|103.7661|13.547|1.530|recinzione|
2|234|156.9177|101.4901|32.933|1.530|recinzione|
2|235|156.7137|101.7286|28.006|1.530|recinzione|
1|300|1.612|chiodo|
2|100|77.2899|99.8702|180.129|1.530|chiodo|
2|200|272.5510|99.4284|182.732|1.530|chiodo|
2|104|278.9837|99.8918|43.966|1.530|palo|
2|210|271.7691|99.7244|134.371|1.530|recinzione|
2|302|273.7562|99.7758|118.790|1.530|recinzione|
2|303|275.5937|99.7739|100.840|1.530|recinzione|
2|304|275.7859|99.7584|98.905|1.530|recinzione|
2|305|277.9786|99.6951|77.056|1.530|recinzione|
2|306|279.2557|99.6226|67.073|1.530|recinzione|
2|307|279.3214|99.5760|65.025|1.530|recinzione|
2|308|279.0554|99.6718|52.959|1.530|recinzione|
2|309|279.0015|99.7197|48.975|1.530|recinzione|
2|310|279.0382|99.7115|45.024|1.530|recinzione|
2|311|278.9783|99.6632|42.870|1.530|recinzione|
2|312|283.4148|99.5925|24.223|1.530|recinzione|
2|313|284.0820|99.5425|22.728|1.530|recinzione|
2|314|366.8304|100.0585|3.873|1.530|recinzione|
2|315|96.3224|103.6169|5.137|1.530|ponte|
```

...io
...etri Laureati
...rizione Albo
1088
...lli

Dati generali del tipo

Comune:	ROVIGO BUSO SARZANO	Sez. Censuaria:	D
Foglio:	0010	Particelle:	27
Tecnico:	CHIARELLI MASSIMO	Qualifica:	GEOMETRA
Provincia:	ROVIGO	N. iscrizione:	1088

2|316|183.1635|107.9257|1.798|1.530|ponte|
2|317|219.0327|104.8946|2.062|1.530|ciglio canale|
2|318|270.9837|99.8663|42.983|1.530|ciglio canale|
2|319|270.8965|99.8152|72.955|1.530|ciglio canale|
2|320|270.8427|99.8728|84.240|1.530|ciglio canale|
2|321|270.0402|99.8543|101.879|1.530|ciglio canale|
2|322|269.4750|99.8100|112.546|1.530|ciglio canale|
2|323|268.7268|99.7725|120.721|1.530|ciglio canale|
2|324|267.5428|99.7431|130.261|1.530|ciglio canale|
2|325|266.1675|99.7038|141.401|1.530|ciglio canale|
2|326|264.4463|99.6980|150.634|1.530|ciglio canale|
2|327|107.8273|8.147|punto grafico di aggancio|
1|400|1.580|chiodo|
2|100|76.6872|100.4352|171.330|1.530|chiodo|
2|600|311.1137|101.4159|110.797|1.530|chiodo|
2|700|140.3481|100.0197|172.807|1.530|chiodo|
1|500|1.610|chiodo|
2|200|268.0443|99.9251|64.706|1.530|chiodo|
2|800|66.0079|100.1289|273.076|1.530|chiodo|
1|600|1.633|chiodo|
2|400|147.3677|98.6731|110.793|1.530|chiodo|
2|PF06/013A/H620A|280.7217|94.7333|49.069|3.880|SF rif alt marciapiede|
1|700|1.624|chiodo|
2|400|376.6021|100.0351|172.807|1.530|chiodo|
2|PF02/0130/H620A|143.6360|98.7357|113.657|5.000|SF rif alt marciapiede|
1|800|1.588|chiodo|
2|500|210.4529|99.9060|273.075|1.530|chiodo|
2|PF04/0090/H620D|182.7494|100.0805|22.174|1.530|SF rif alt marciapiede|
6|nuova dividente-recinzione|
7|5|201|202|203|204|207|RC|
8|PF04/0090/H620D|60641.712000|5141.593000|52|spigolo di fabbricato allimpianto|
8|PF04/0090/H620D|9999.000000|04|s.f. su marciapiede|
8|PF02/0130/H620A|60411.356000|4432.613000|52|spigolo di fabbricato rilevato in aggiornamento|
8|PF02/0130/H620A|9999.000000|04|marciapiede|
8|PF06/013A/H620A|60750.757000|4206.530000|52|spigolo di fabbricato rilevato in aggiornamento|
8|PF06/013A/H620A|9999.000000|04|incrocio spigolo verticale con marciapiede terrapieno|

Collegio Provinc
Geometri e Geo
di Rovigo

Geometra
Massimo Chia

Dati generali del tipo

Comune:	ROVIGO BUSO SARZANO	Sez. Censuaria:	D
Foglio:	0010	Particelle:	27
Tecnico:	CHIARELLI MASSIMO	Qualifica:	GEOMETRA
Provincia:	ROVIGO	N. iscrizione:	1088

DICHIARAZIONI TECNICHE

Il sottoscritto professionista CHIARELLI MASSIMO dichiara che:

- Il rilievo è stato effettuato in Zona Urbana o di espansione urbanistica -

Le particelle di superficie inferiore a 2000 mq non sono state rilevate integralmente in quanto i confini non sono materializzati interamente e la committenza non ne ha richiesto la materializzazione.

...lo
...tri Laureati
...scrizione Albo
N. 1088
...ili

Dati generali del tipo

Comune:	ROVIGO BUSO SARZANO	Sez. Censuaria:	D
Foglio:	0010	Particelle:	27
Tecnico:	CHIARELLI MASSIMO	Qualifica:	GEOMETRA
Provincia:	ROVIGO	N. iscrizione:	1088

La particolare situazione dello stato dei luoghi ha condizionato l'impostazione generale delle operazioni di misura in campagna, influenzando lo schema del rilievo, la scelta delle stazioni celerimetriche, la metodologia di misura e quanto altro relativo alle operazioni svolte per la redazione del tipo. La maglia fiduciale risulta interamente definita, le distanze fra alcuni dei punti fiduciali trattati supera i metri 350, tuttavia non è stato possibile istituire nuovi punti che non fossero alla distanza minima di metri 250 da quelli già trattati con tipi di aggiornamento. Il frazionamento in oggetto si rende necessario nell'ambito della "realizzazione percorsi ciclopedonali di collegamento tra il centro urbano e le frazioni - 1° stralcio - Rovigo-Sarzano" ed è suffragato dal Decreto Dirigenziale n.23 del 12.05.2017 (decreto di esproprio provvisorio), registrato presso l'Agenzia delle Entrate - DPRO UT Rovigo in data 01.06.2017 al n.5000007 serie 1V (che si allega in copia). Firmatario del presente atto di aggiornamento è il Dott.Ing.Michele Cavallaro Dirigente del Settore LL.PP. - Responsabile dell'Ufficio Espropri del Comune di Rovigo. Sul mappale 52 del foglio RO/13, di proprietà dell'Azienda U.L.S.S.n.5 Polesana, l'area interessata dalla pista ciclopedonale non sarà oggetto di esproprio ma di asservimento perpetuo (servitù di passaggio). A seguito del rilievo eseguito, si evidenzia che sono state rilevante delle non corrispondenze tra il ciglio destro dello Scolo Rezzinella e la sua rappresentazione grafica sulla mappa del C.T., verosimilmente dovute ad interventi di ripristino degli argini e ridimensionamento dell'alveo dello scolo medesimo. Infine si precisa che l'esproprio coinvolge due fogli di mappa diversi, ma tra loro adiacenti e, precisamente, il foglio 13 del Comune/C.rio di Rovigo ed il foglio n.1 del Comune di Rovigo/C.rio di Buso Sarzano.

Collegio Provinc
Geometri e Geor
di Rovigo
Geometra
Massimo Chiare

Agenzia Entrate

Ufficio provinciale di: ROVIGO
Protocollo n:
Data :
Codice file PREGEO: 10.386.806

TIPO FRAZIONAMENTO
Elaborati Tecnici
Schema del rilievo

Dati generali del tipo

Comune:	ROVIGO BUSO SARZANO	Sez. Censuaria:	D
Foglio:	0010	Particelle:	27
Tecnico:	CHIARELLI MASSIMO	Qualifica:	GEOMETRA
Provincia:	ROVIGO	N. iscrizione:	1088

Scala 1 : 10000

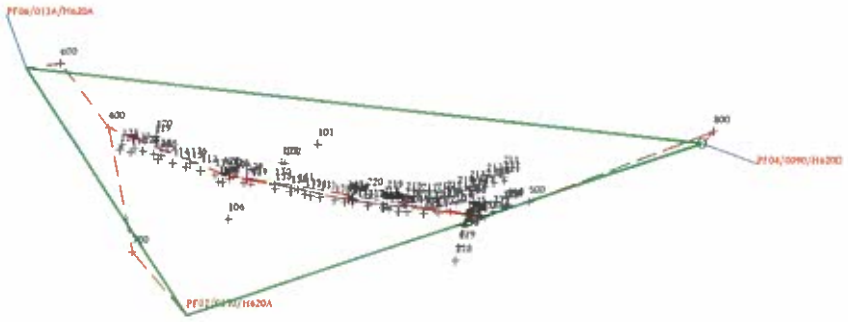

...ri Laureati
...ione Albo
1088

Dati generali del tipo

Comune:	ROVIGO BUSO SARZANO	Sez. Censuaria:	D
Foglio:	0010	Particelle:	27
Tecnico:	CHIARELLI MASSIMO	Qualifica:	GEOMETRA
Provincia:	ROVIGO	N. iscrizione:	1088

Scala 1 : 3000



Collegio Provinciale Geometri e Geomet di Rovigo
Iscri N. 1
Geometra Massimo Chiarelli

Dati generali del tipo

Comune:	ROVIGO BUSO SARZANO	Sez. Censuaria:	D
Foglio:	0010	Particelle:	27
Tecnico:	CHIARELLI MASSIMO	Qualifica:	GEOMETRA
Provincia:	ROVIGO	N. iscrizione:	1088

Scala 1 : 500

