energy to inspire the world

Metanodotto: Rif.to Spina Zona Ind.le di Rovigo (Tr. Monte riduzione) e opere connesse
SPINA ZONA INDUSTRIALE DI ROVIGO DN 150 (6") DP 75 BAR (Cod. Tec. 20327)

IMPOSIZIONE DI SERVITU' DI METANODOTTO PER PUBBLICA UTILITA'

Comune di: ROVIGO

Provincia di: ROVIGO

Ingegneria e Costruzioni
Trasporto
Progetti Infrastrutture Nord Orientali

Project Manager
Marco Lamonica

ELENCO PROPRIETARI DI TERRENI DA ASSERVIRE / OCCUPARE TEPORANEAMENTE

PIANO PARTICELLARE - SCALA 1:2000

snam rete gas
Ingegneria & costruzioni
Progetti Infrastrutture Nord Orientali
Via Malspinoso, 7
36043 Camisano Vicentino (VI)
Tel. 0444 418911
fax 0444 418900
Pec: ingcos.nor@pec.snam.it
www.snam.it

Snam Rete Gas S.p.A.
Sede Legale: San Donato Milanese (MI), Piazza Santa Barbara, 7
Capitale sociale Euro 1.200.000.000,00 i.v.
Codice Fiscale e iscrizione al Registro Imprese della CCIAA
di Milano, Monza Brianza, Lodi n. 10238291008
R.E.A. Milano n.1964271, Partita IVA n. 10238291008
Società soggetta all'attività di direzione e coordinamento di snam S.p.A.
Società con unico socio

Rif.to Spina Zona Ind.le di Rovigo (Tr. Monte riduzione) e opere connesse
SPINA ZONA INDUSTRIALE DI ROVIGO DN 150 (6") DP 75 BAR
(cod. tecnico 20327) - COMUNE DI ROVIGO (RO)

N.	PROPRIETARI ATTUALI	DATI CATASTALI					
		DITTA	Sez.	FOGLIO	PART.	Porz.	QUALITA'
1	2	3		4	5		6
1	**SPAGNOLO ROMEO** nato a BORSEA il 06/08/1960 C.F. SPGRMO60M06B060S Nuda proprietà per 1/9 e Proprietà per 2/9	**SPAGNOLO ROMEO** nato a BORSEA il 06/08/1960 C.F. SPGRMO60M06B060S Nuda proprietà per 1/9 e Proprietà per 2/9	G	5	452	-	SEMIN
	SPAGNOLO PAOLO nato a ROVIGO il 28/06/1969 C.F. SPGPLA69H28H620S Nuda proprietà per 1/9 e Proprietà per 2/9	**SPAGNOLO PAOLO** nato a ROVIGO il 28/06/1969 C.F. SPGPLA69H28H620S Nuda proprietà per 1/9 e Proprietà per 2/9	G	5	223	-	SEMIN
	SPAGNOLO ADRIANO nato a BORSEA il 29/06/1963 C.F. SPGDRN63H29B060D Nuda proprietà per 1/9 e Proprietà per 2/9	**SPAGNOLO ADRIANO** nato a BORSEA il 29/06/1963 C.F. SPGDRN63H29B060D Nuda proprietà per 1/9 e Proprietà per 2/9					
	BATTISTINI AGNESE nata a ADRIA il 27/07/1935 C.F. BTTGNS35L67A059N Usufrutto per 3/9	**BATTISTINI AGNESE** nata a ADRIA il 27/07/1935 C.F. BTTGNS35L67A059N Usufrutto per 3/9					

ELENCO DEI PROPRIETARI DEI TERRENI DA ASSERVIRE/OCCUPARE TEMPORANEAMENTE NEL COMUNE DI ROVIGO (RO)

CL	SUPERFICIE			REDDITO IMPONIBILE		CONFINI	SUPERFICIE DA ASSERVIRE MQ	INDENNITÀ DI ASSERVIMENTO A CORPO €	SUPERFICIE DA OCCUPARE TEMP.TE PER L'ESECUZIONE DEI LAVORI MQ	INDENNITA' DI OCCUPAZIONE TEMPORANEA E DANNI A CORPO €	TOTALE INDENNITA' OFFERTA A CORPO €	NOTE
	Ha	a	ca	DOM.	AGR.							
7	8			9		10	11	12	13	14	15	16
1	00	77	53	€ 78,05	€ 48,05	Fg.5 Sez. G Mapp. 586-451	1373	€ 1.650,00	715	€ 430,00	€ 2.080,00	L'AMMONTARE DELL'IMPORTO RELATIVO ALL'INDENNITA' DI OCCUPAZIONE TEMPORANEA E' RIFERITO ALLE COLTURE PRATICATE ED ALLA DURATA MASSIMA DELL'OCCUPAZIONE, PER L'ESECUZIONE DEI LAVORI NONCHE' DEI MINORI REDDITI E DEI MAGGIORI ONERI.
1	00	39	24	€ 39,50	€ 24,32	Fg.5 Sez. G Mapp. 226-471	0	€ 0,00	295	€ 30,00	€ 30,00	
							1373	**€ 1.650,00**	**1010**	**€ 460,00**	**€ 2.110,00**	

Rif.to Spina Zona Ind.le di Rovigo (Tr. Monte riduzione) e opere connesse
SPINA ZONA INDUSTRIALE DI ROVIGO DN 150 (6") DP 75 BAR
(cod. tecnico 20327) - COMUNE DI ROVIGO (RO)

N.	PROPRIETARI ATTUALI	DITTA
1	2	3
2	**GNOCCO ANNAMARIA** nata a MONZA il 05/03/1968 C.F. GNCNMR68C45F704B Proprietà per 2/12 **GNOCCO GIOVANNI** nato a DOMODOSSOLA il 19/05/1964 C.F. GNCGNN64E19D332K Proprietà per 2/12 **GNOCCO PAOLO** nato a DOMODOSSOLA il 19/05/1964 C.F. GNCPLA64E19D332Q Proprietà per 2/12 **GNOCCO ROBERTO** nato a ERBA il 23/03/1963 C.F. GNCRRT63C23D416H Proprietà per 2/12 **MINOLETTI LUCINA** nato a BACENO il 16/08/1929 C.F. MNLLCN29M56A534L Proprietà per 1/3	**GNOCCO ANNAMARIA** nata a MONZA il 05/03/1968 C.F. GNCNMR68C45F704B Proprietà per 2/12 **GNOCCO GIOVANNI** nato a DOMODOSSOLA il 19/05/1964 C.F. GNCGNN64E19D332K Proprietà per 2/12 **GNOCCO PAOLO** nato a DOMODOSSOLA il 19/05/1964 C.F. GNCPLA64E19D332Q Proprietà per 2/12 **GNOCCO ROBERTO** nato a ERBA il 23/03/1963 C.F. GNCRRT63C23D416H Proprietà per 2/12 **MINOLETTI LUCINA** nato a BACENO il 16/08/1929 C.F. MNLLCN29M56A534L Proprietà per 1/3
3	**LELLO GIULIANA** nata a ROVIGO il 02/01/1932 C.F. LLLGLN32A42H620I Usufrutto per 1000/1000 **ZANFORLIN ELIA** nato a ROVIGO il 27/11/1967 C.F. ZNFLEI67S27H620Z Nuda Proprietà per 1/1 bene personale	**LELLO GIULIANA** nata a ROVIGO il 02/01/1932 C.F. LLLGLN32A42H620I Usufrutto per 1000/1000 **ZANFORLIN ELIA** nato a ROVIGO il 27/11/1967 C.F. ZNFLEI67S27H620Z Nuda Proprietà per 1/1 bene personale

ELENCO DEI PROPRIETARI DEI TERRENI DA ASSERVIRE/OCCUPARE TEMPORANEAMENTE NEL COMUNE DI ROVIGO (RO)

DATI CATASTALI											CONFINI	SUPERFICIE DA ASSERVIRE MQ	INDENNITÀ DI ASSERVIMENTO A CORPO €	SUPERFICIE DA OCCUPARE TEMP.TE PER L'ESECUZIONE DEI LAVORI MQ	INDENNITA' DI OCCUPAZIONE TEMPORANEA E DANNI A CORPO €	TOTALE INDENNITA' OFFERTA A CORPO €	NOTE
Sez.	FOGLIO	PART.	Porz.	QUALITA'	CL	SUPERFICIE			REDDITO IMPONIBILE								
						Ha	a	ca	DOM.	AGR.							
	4	5		6	7	8			9		10	11	12	13	14	15	16
G	5	246	-	SEMIN	1	02	07	00	€ 208,39	€ 128,29	Fg.5 Sez. G Mapp. 475-28	5128	€ 6.160,00	2657	€ 1.570,00	€ 7.730,00	L'AMMONTARE DELL'IMPORTO RELATIVO ALL'INDENNITA' DI OCCUPAZIONE TEMPORANEA E' RIFERITO ALLE COLTURE PRATICATE ED ALLA DURATA MASSIMA DELL'OCCUPAZIONE, PER L'ESECUZIONE DEI LAVORI NONCHE' DEI MINORI REDDITI E DEI MAGGIORI ONERI.
												5128	€ 6.160,00	€ 2.657,00	€ 1.570,00	€ 7.730,00	
G	5	28	-	SEMIN	4	00	00	66	€ 0,26	€ 0,29	Fg.5 Sez. G Mapp. 246-155	1937	€ 2.340,00	1035	€ 620,00	€ 2.960,00	L'AMMONTARE DELL'IMPORTO RELATIVO ALL'INDENNITA' DI OCCUPAZIONE TEMPORANEA E' RIFERITO ALLE COLTURE PRATICATE ED ALLA DURATA MASSIMA DELL'OCCUPAZIONE, PER L'ESECUZIONE DEI LAVORI NONCHE' DEI MINORI REDDITI E DEI MAGGIORI ONERI.
G	5	2	-	SEMIN	2	00	87	20	€ 67,62	€ 49,54	Fg.5 Sez. G Mapp. 537-243	3736	€ 4.520,00	1987	€ 1.180,00	€ 5.700,00	L'AMMONTARE DELL'IMPORTO RELATIVO ALL'INDENNITA' DI OCCUPAZIONE TEMPORANEA E' RIFERITO ALLE COLTURE PRATICATE ED ALLA DURATA MASSIMA DELL'OCCUPAZIONE, PER L'ESECUZIONE DEI LAVORI NONCHE' DEI MINORI REDDITI E DEI MAGGIORI ONERI.
												5673	€ 6.860,00	3022	€ 1.800,00	€ 8.660,00	

Rif.to Spina Zona Ind.le di Rovigo (Tr. Monte riduzione) e opere connesse
SPINA ZONA INDUSTRIALE DI ROVIGO DN 150 (6") DP 75 BAR
(cod. tecnico 20327) - COMUNE DI ROVIGO (RO)

N.	PROPRIETARI ATTUALI	DITTA
1	2	3
4	**BORSETTO MARIA** **DECEDUTA IL 02/07/1991 A FINALE LIGURE** BUSO SARZANO - 31/07/1904 C.F. BRSMRA04L71B290D Proprietà per 96/3024	**BORSETTO MARIA** BUSO SARZANO - 31/07/1904 BRSMRA04L71B290D Proprietà per 96/3024
	CAMPACI ANNA MARIA nata a ROVIGO il 25/12/1940 C.F. CMPNMR40T65H620F Proprietà per 128/9072	**CAMPACI ANNA MARIA** nata a ROVIGO il 25/12/1940 C.F. CMPNMR40T65H620F Proprietà per 128/9072
	FONTANA FABRIZIO - DECEDUTO IL 30/09/2007 A SARONNO nato a POLESELLA il 17/08/1959 C.F. FNTFRZ59M17G782Q Nuda proprietà per 27/3024 e proprietà per 54/3024	**FONTANA FABRIZIO** nato a POLESELLA il 17/08/1959 C.F. FNTFRZ59M17G782Q Nuda proprietà per 27/3024 e proprietà per 54/3024
	FONTANA LINO **DECEDUTO IL 21/11/2007 A SARONNO** nato a FRASSINELLE POLESINE il 18/01/1933 C.F. FNTLNI33A18D776W Usufrutto per 54/3024	**FONTANA LINO** nato a FRASSINELLE POLESINE il 18/01/1933 C.F. FNTLNI33A18D776W Usufrutto per 54/3024
	FONTANA Massimo nato a TRADATE il 26/01/1961 C.F. FNTMSM61A26L319U Nuda proprietà per 27/3024 e proprietà per 54/3024	**FONTANA Massimo** nato a TRADATE il 26/01/1961 C.F. FNTMSM61A26L319U Nuda proprietà per 27/3024 e proprietà per 54/3024
	GROTTO SILVANA nata a SCHIO il 22/02/1932 C.F. GRTSVN32B62I531B Proprietà per 24/3024	**GROTTO SILVANA** nata a SCHIO il 22/02/1932 C.F. GRTSVN32B62I531B Proprietà per 24/3024
	ROMAGNOLO ALESSANDRO nato a ROVIGO il 22/07/1966 C.F. RMGLSN66L22H620Y Proprietà per 16/3024	**ROMAGNOLO ALESSANDRO** nato a ROVIGO il 22/07/1966 C.F. RMGLSN66L22H620Y Proprietà per 16/3024
	ROMAGNOLO ANDREA nato a ROVIGO il 26/10/1963 C.F. RMGNDR63R26H620K Proprietà per 16/3024	**ROMAGNOLO ANDREA** nato a ROVIGO il 26/10/1963 C.F. RMGNDR63R26H620K Proprietà per 16/3024

ELENCO DEI PROPRIETARI DEI TERRENI DA ASSERVIRE/OCCUPARE TEMPORANEAMENTE NEL COMUNE DI ROVIGO (RO)

DATI CATASTALI																		
Sez.	FOGLIO	PART.	Porz.	QUALITA'	CL	SUPERFICIE			REDDITO IMPONIBILE		CONFINI	SUPERFICIE DA ASSERVIRE MQ	INDENNITÀ DI ASSERVIMENTO A CORPO €	SUPERFICIE DA OCCUPARE TEMP.TE PER L'ESECUZIONE DEI LAVORI MQ	INDENNITA' DI OCCUPAZIONE TEMPORANEA E DANNI A CORPO €	TOTALE INDENNITA' OFFERTA A CORPO €	NOTE
						Ha	a	ca	DOM.	AGR.							
	4	5		6	7	8			9		10	11	12	13	14	15	16
G	5	165	-	SEMIN ARBOR	1	00	29	30	€ 29,50	18,16+	Fg.5 Sez. G Mapp. 28-252	105	€ 100,00	0	€ 0,00	€ 100,00	L'AMMONTARE DELL'IMPORTO RELATIVO ALL'INDENNITA' DI OCCUPAZIONE TEMPORANEA E' RIFERITO ALLE COLTURE PRATICATE ED ALLA DURATA MASSIMA DELL'OCCUPAZIONE, PER L'ESECUZIONE DEI LAVORI NONCHE' DEI MINORI REDDITI E DEI MAGGIORI ONERI.

Rif.to Spina Zona Ind.le di Rovigo (Tr. Monte riduzione) e opere connesse

SPINA ZONA INDUSTRIALE DI ROVIGO DN 150 (6") DP 75 BAR

(cod. tecnico 20327) - COMUNE DI ROVIGO (RO)

N.	PROPRIETARI ATTUALI	DITTA	Sez.
1	2	3	
4	**ROMAGNOLO ANNA** **DECEDUTA IL 17/02/2015 A PIETRA LIGURE** nata a SANT`APOLLINARE CON SELVA il 23/02/1927 C.F. RMGNNA27B63I303L Proprietà per 64/3024	**ROMAGNOLO ANNA** nata a SANT`APOLLINARE CON SELVA il 23/02/1927 C.F. RMGNNA27B63I303L Proprietà per 64/3024	
	ROMAGNOLO ANTONIO **DECEDUTO IL 08/04/2002** nato a VILLADOSE il 28/06/1925 C.F. RMGNTN25H28L939X Proprietà per 64/3024	**ROMAGNOLO ANTONIO** nato a VILLADOSE il 28/06/1925 C.F. RMGNTN25H28L939X Proprietà per 64/3024	
	ROMAGNOLO AURELIO **DECEDUTO NEL 2017** nato a ROVIGO il 06/06/1929 C.F. RMGRLA29H06H620X Proprietà per 162/3024	**ROMAGNOLO AURELIO** nato a ROVIGO il 06/06/1929 C.F. RMGRLA29H06H620X Proprietà per 162/3024	
	ROMAGNOLO CARLA nata a ROVIGO il 05/09/1944 C.F. RMGCRL44P45H620K Proprietà per 128/3024	**ROMAGNOLO CARLA** nata a ROVIGO il 05/09/1944 C.F. RMGCRL44P45H620K Proprietà per 128/3024	
	ROMAGNOLO CELESTINO nato a ROVIGO il 21/04/1952 C.F. RMGCST52D21H620N Proprietà per 162/3024	**ROMAGNOLO CELESTINO** nato a ROVIGO il 21/04/1952 C.F. RMGCST52D21H620N Proprietà per 162/3024	
	ROMAGNOLO CLAUDIO nato a ROVIGO il 09/07/1952 C.F. RMGCLD52L09H620F Proprietà per 18/3024	**ROMAGNOLO CLAUDIO** nato a ROVIGO il 09/07/1952 C.F. RMGCLD52L09H620F Proprietà per 18/3024	
	ROMAGNOLO DANIELA nata a ROVIGO il 25/11/1950 C.F. RMGDNL50S65H620I Proprietà per 18/3024	**ROMAGNOLO DANIELA** nata a ROVIGO il 25/11/1950 C.F. RMGDNL50S65H620I Proprietà per 18/3024	
	ROMAGNOLO FABIO nato a ROVIGO il 12/10/1951 C.F. RMGFBA51R12H620P Proprietà per 24/3024	**ROMAGNOLO FABIO** nato a ROVIGO il 12/10/1951 C.F. RMGFBA51R12H620P Proprietà per 24/3024	

ELENCO DEI PROPRIETARI DEI TERRENI DA ASSERVIRE/OCCUPARE TEMPORANEAMENTE NEL COMUNE DI ROVIGO (RO)

DATI CATASTALI											CONFINI	SUPERFICIE DA ASSERVIRE MQ	INDENNITÀ DI ASSERVIMENTO A CORPO €	SUPERFICIE DA OCCUPARE TEMP.TE PER L'ESECUZIONE DEI LAVORI MQ	INDENNITA' DI OCCUPAZIONE TEMPORANEA E DANNI A CORPO €	TOTALE INDENNITA' OFFERTA A CORPO €	NOTE
FOGLIO	PART.	Porz.	QUALITA'	CL	SUPERFICIE			REDDITO IMPONIBILE									
					Ha	a	ca	DOM.	AGR.								
4	5		6	7	8			9			10	11	12	13	14	15	16

Rif.to Spina Zona Ind.le di Rovigo (Tr. Monte riduzione) e opere connesse
SPINA ZONA INDUSTRIALE DI ROVIGO DN 150 (6") DP 75 BAR
(cod. tecnico 20327) - COMUNE DI ROVIGO (RO)

N.	PROPRIETARI ATTUALI	DITTA	Sez.
1	2	3	
4	**ROMAGNOLO FEDERICO** **DECEDUTO IL 30/08/2013** nato a ROVIGO il 02/04/1970 C.F. RMGFRC70D02H620A Proprietà per 16/3024	**ROMAGNOLO FEDERICO** nato a ROVIGO il 02/04/1970 C.F. RMGFRC70D02H620A Proprietà per 16/3024	
	ROMAGNOLO GABRIELE **DECEDUTO IL 15/02/2016** nato a ROVIGO il 01/08/1953 C.F. RMGGRL53M01H620P Proprietà per 81/3024	**ROMAGNOLO GABRIELE** nato a ROVIGO il 01/08/1953 C.F. RMGGRL53M01H620P Proprietà per 81/3024	
	ROMAGNOLO GABRIELLA nata a ROVIGO il 12/10/1941 C.F. RMGGRL41R52H620J Proprietà per 162/3024	**ROMAGNOLO GABRIELLA** nata a ROVIGO il 12/10/1941 C.F. RMGGRL41R52H620J Proprietà per 162/3024	
	ROMAGNOLO GIOVANNI nato a ROVIGO il 13/07/1931 C.F. RMGGNN31L13H620P Proprietà per 162/3024	**ROMAGNOLO GIOVANNI** nato a ROVIGO il 13/07/1931 C.F. RMGGNN31L13H620P Proprietà per 162/3024	
	ROMAGNOLO GIULIANA nata a ROVIGO il 05/04/1947 C.F. RMGGLN47D45H620T Proprietà per 24/3024	**ROMAGNOLO GIULIANA** nata a ROVIGO il 05/04/1947 C.F. RMGGLN47D45H620T Proprietà per 24/3024	
	ROMAGNOLO GIUSEPPE **DECEDUTO IL 04/10/2018** nato a ROVIGO il 17/08/1942 C.F. RMGGPP42M17H620B Proprietà per 128/3024	**ROMAGNOLO GIUSEPPE** nato a ROVIGO il 17/08/1942 C.F. RMGGPP42M17H620B Proprietà per 128/3024	
	ROMAGNOLO GUIDO nato a ROVIGO il 05/03/1956 C.F. RMGGDU56C05H620A Proprietà per 18/3024	**ROMAGNOLO GUIDO** nato a ROVIGO il 05/03/1956 C.F. RMGGDU56C05H620A Proprietà per 18/3024	
	ROMAGNOLO INERINA nata a ROVIGO il 11/03/1934 C.F. RMGNRN34C51H620L Proprietà per 64/3024	**ROMAGNOLO INERINA** nata a ROVIGO il 11/03/1934 C.F. RMGNRN34C51H620L Proprietà per 64/3024	

ELENCO DEI PROPRIETARI DEI TERRENI DA ASSERVIRE/OCCUPARE TEMPORANEAMENTE NEL COMUNE DI ROVIGO (RO)

DATI CATASTALI										CONFINI	SUPERFICIE DA ASSERVIRE MQ	INDENNITÀ DI ASSERVIMENTO A CORPO €	SUPERFICIE DA OCCUPARE TEMP.TE PER L'ESECUZIONE DEI LAVORI MQ	INDENNITA' DI OCCUPAZIONE TEMPORANEA E DANNI A CORPO €	TOTALE INDENNITA' OFFERTA A CORPO €	NOTE
FOGLIO	PART.	Porz.	QUALITA'	CL	SUPERFICIE			REDDITO IMPONIBILE								
					Ha	a	ca	DOM.	AGR.							
4	5		6	7	8			9		10	11	12	13	14	15	16

Rif.to Spina Zona Ind.le di Rovigo (Tr. Monte riduzione) e opere connesse
SPINA ZONA INDUSTRIALE DI ROVIGO DN 150 (6") DP 75 BAR
(cod. tecnico 20327) - COMUNE DI ROVIGO (RO)

N.	PROPRIETARI ATTUALI	DITTA	Sez.
1	2	3	
4	**ROMAGNOLO LUCIANO** nato a ROVIGO il 28/11/1949 C.F. RMGLCN49S28H620K Proprietà per 81/3024	**ROMAGNOLO LUCIANO** nato a ROVIGO il 28/11/1949 C.F. RMGLCN49S28H620K Proprietà per 81/3024	
	ROMAGNOLO LUIGIA nata a SANT'APOLLINARE CON SELVA il 06/12/1929 C.F. RMGLGU29T46I303U Proprietà per 72/3024	**ROMAGNOLO LUIGIA** nata a SANT'APOLLINARE CON SELVA il 06/12/1929 C.F. RMGLGU29T46I303U Proprietà per 72/3024	
	ROMAGNOLO LUISA nata a ROVIGO il 14/01/1952 C.F. RMGLSU52A54H620D Proprietà per 54/3024	**ROMAGNOLO LUISA** nata a ROVIGO il 14/01/1952 C.F. RMGLSU52A54H620D Proprietà per 54/3024	
	ROMAGNOLO MARA nata a ROVIGO il 19/09/1932 C.F. RMGMRA32P59H620O Proprietà per 128/3024	**ROMAGNOLO MARA** nata a ROVIGO il 19/09/1932 C.F. RMGMRA32P59H620O Proprietà per 128/3024	
	ROMAGNOLO MARIO nato a ROVIGO il 01/11/1949 C.F. RMGMRA49S01H620G Proprietà per 128/3024	**ROMAGNOLO MARIO** nato a ROVIGO il 01/11/1949 C.F. RMGMRA49S01H620G Proprietà per 128/3024	
	ROMAGNOLO MARISA nata a ROVIGO il 04/02/1948 C.F. RMGMRS48B44H620Y Proprietà per 54/3024	**ROMAGNOLO MARISA** nata a ROVIGO il 04/02/1948 C.F. RMGMRS48B44H620Y Proprietà per 54/3024	
	ROMAGNOLO MASSIMO nato a ROVIGO il 30/05/1961 C.F. RMGMSM61E30H620V Proprietà per 18/3024	**ROMAGNOLO MASSIMO** nato a ROVIGO il 30/05/1961 C.F. RMGMSM61E30H620V Proprietà per 18/3024	
	ROMAGNOLO ROBERTO nato a ROVIGO il 27/09/1958 C.F. RMGRRT58P27H620R Proprietà per 24/3024	**ROMAGNOLO ROBERTO** nato a ROVIGO il 27/09/1958 C.F. RMGRRT58P27H620R Proprietà per 24/3024	

ELENCO DEI PROPRIETARI DEI TERRENI DA ASSERVIRE/OCCUPARE TEMPORANEAMENTE NEL COMUNE DI ROVIGO (RO)

DATI CATASTALI										CONFINI	SUPERFICIE DA ASSERVIRE MQ	INDENNITÀ DI ASSERVIMENTO A CORPO €	SUPERFICIE DA OCCUPARE TEMP.TE PER L'ESECUZIONE DEI LAVORI MQ	INDENNITA' DI OCCUPAZIONE TEMPORANEA E DANNI A CORPO €	TOTALE INDENNITA' OFFERTA A CORPO €	NOTE
FOGLIO	PART.	Porz.	QUALITA'	CL	SUPERFICIE			REDDITO IMPONIBILE								
					Ha	a	ca	DOM.	AGR.							
4	5		6	7	8			9		10	11	12	13	14	15	16

Rif.to Spina Zona Ind.le di Rovigo (Tr. Monte riduzione) e opere connesse
SPINA ZONA INDUSTRIALE DI ROVIGO DN 150 (6") DP 75 BAR
(cod. tecnico 20327) - COMUNE DI ROVIGO (RO)

N.	PROPRIETARI ATTUALI	DITTA
1	2	3
4	**ROMAGNOLO SANDRA** nata a ROVIGO il 23/05/1975 C.F. RMGSDR75E63H620Q Proprietà per 256/3024	**ROMAGNOLO SANDRA** nata a ROVIGO il 23/05/1975 C.F. RMGSDR75E63H620Q Proprietà per 256/3024
	ROMAGNOLO SANDRO nato a ROVIGO il 05/11/1970 C.F. RMGSDR70S05H620O Proprietà per 256/3024	**ROMAGNOLO SANDRO** nato a ROVIGO il 05/11/1970 C.F. RMGSDR70S05H620O Proprietà per 256/3024
	ROMAGNOLO SILVIO nato a LODI il 03/04/1959 C.F. RMGSLV59D03E648A Proprietà per 162/3024	**ROMAGNOLO SILVIO** nato a LODI il 03/04/1959 C.F. RMGSLV59D03E648A Proprietà per 162/3024
	STIEVANO GEMMA **DECEDUTA il 15/03/1997 A ROVIGO** nata a CEREGNANO il 03/10/1912 C.F. STVGMM12R43C500K Proprietà per 384/3024	**STIEVANO GEMMA** nata a CEREGNANO il 03/10/1912 C.F. STVGMM12R43C500K Proprietà per 384/3024
	SUPION ROBERTA nata a LENDINARA il 27/08/1967 C.F. SPNRRT67M67E522W Proprietà per 128/3024	**SUPION ROBERTA** nata a LENDINARA il 27/08/1967 C.F. SPNRRT67M67E522W Proprietà per 128/3024
	ZAMBONI NELLA nata a CEREGNANO il 05/05/1927 C.F. ZMBNLL27E45C500N Proprietà per 54/3024	**ZAMBONI NELLA** nata a CEREGNANO il 05/05/1927 C.F. ZMBNLL27E45C500N Proprietà per 54/3024

ELENCO DEI PROPRIETARI DEI TERRENI DA ASSERVIRE/OCCUPARE TEMPORANEAMENTE NEL COMUNE DI ROVIGO (RO)

DATI CATASTALI											CONFINI	SUPERFICIE DA ASSERVIRE MQ	INDENNITÀ DI ASSERVIMENTO A CORPO €	SUPERFICIE DA OCCUPARE TEMP.TE PER L'ESECUZIONE DEI LAVORI MQ	INDENNITA' DI OCCUPAZIONE TEMPORANEA E DANNI A CORPO €	TOTALE INDENNITA' OFFERTA A CORPO €	NOTE
Sez.	FOGLIO	PART.	Porz.	QUALITA'	CL	SUPERFICIE			REDDITO IMPONIBILE								
						Ha	a	ca	DOM.	AGR.							
	4	5		6	7	8			9		10	11	12	13	14	15	16
												105	€ 100,00	0	€ 0,00	€ 100,00	

PIANO PARTICELLARE - SC. 1:2000 COMUNE

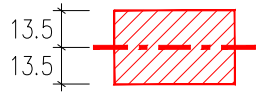

FASCIA DI ASSERVIMENT

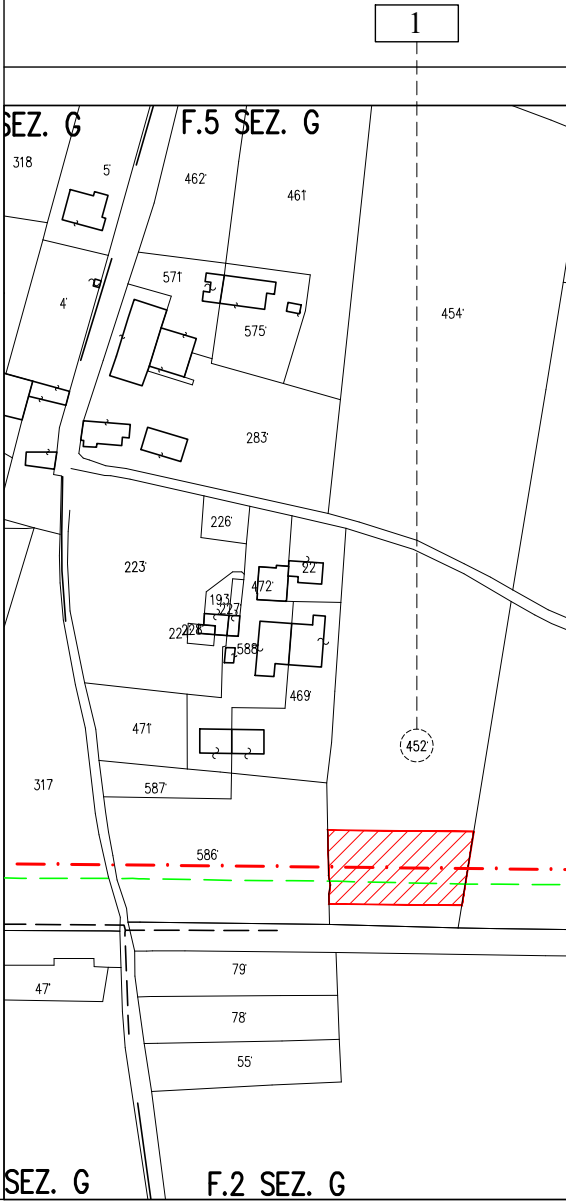

DI ROVIGO (RO)

TO

PIANO PARTICELLARE - SC.

🟩 FASCIA DI OCCU

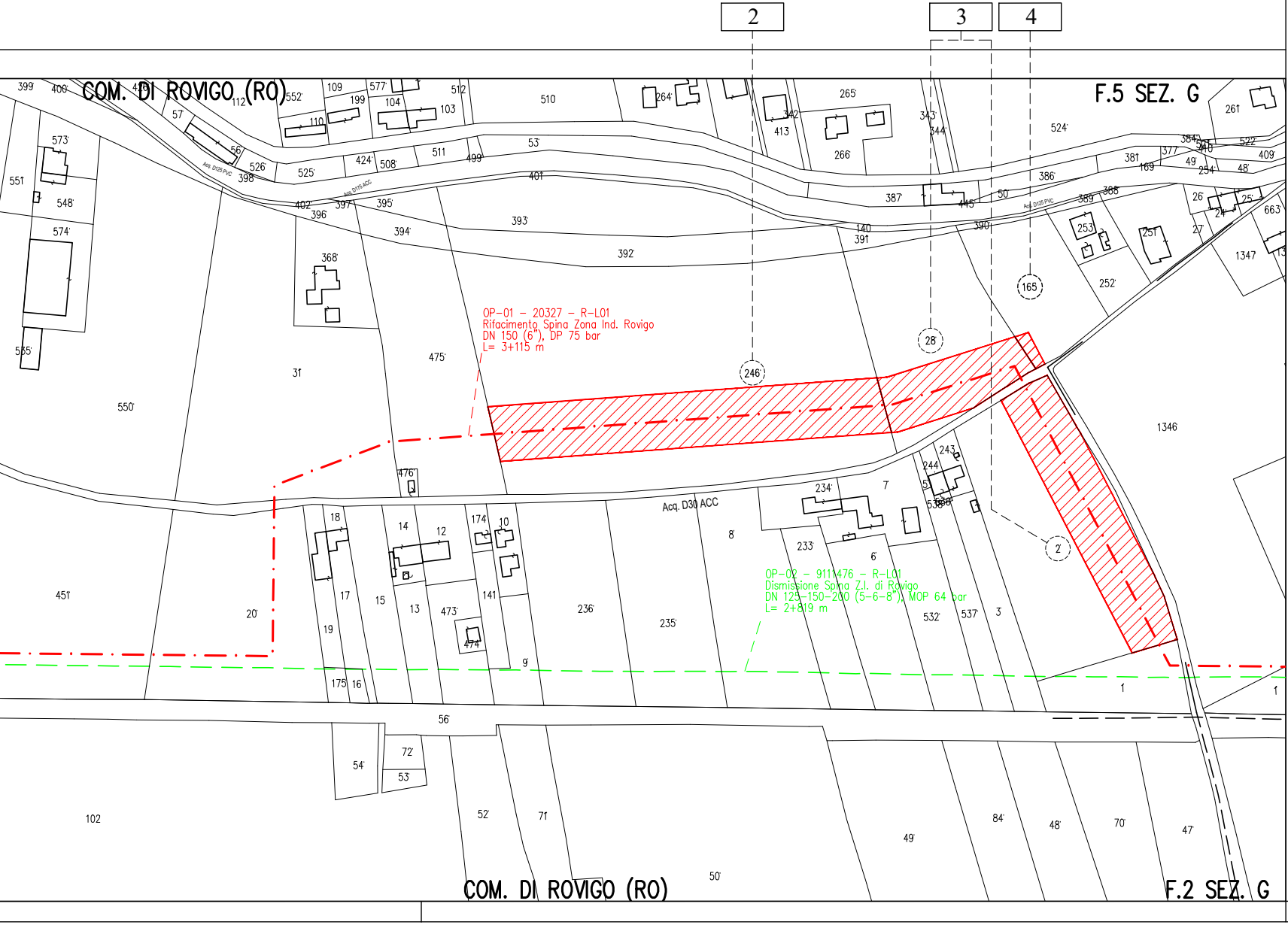

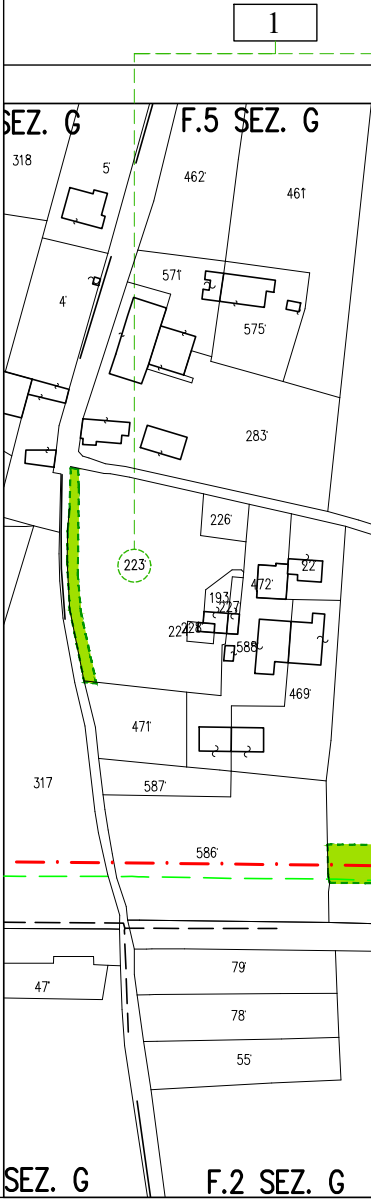

1:2000 COMUNE DI ROVIGO (RO)

PAZIONE TEMPORANEA

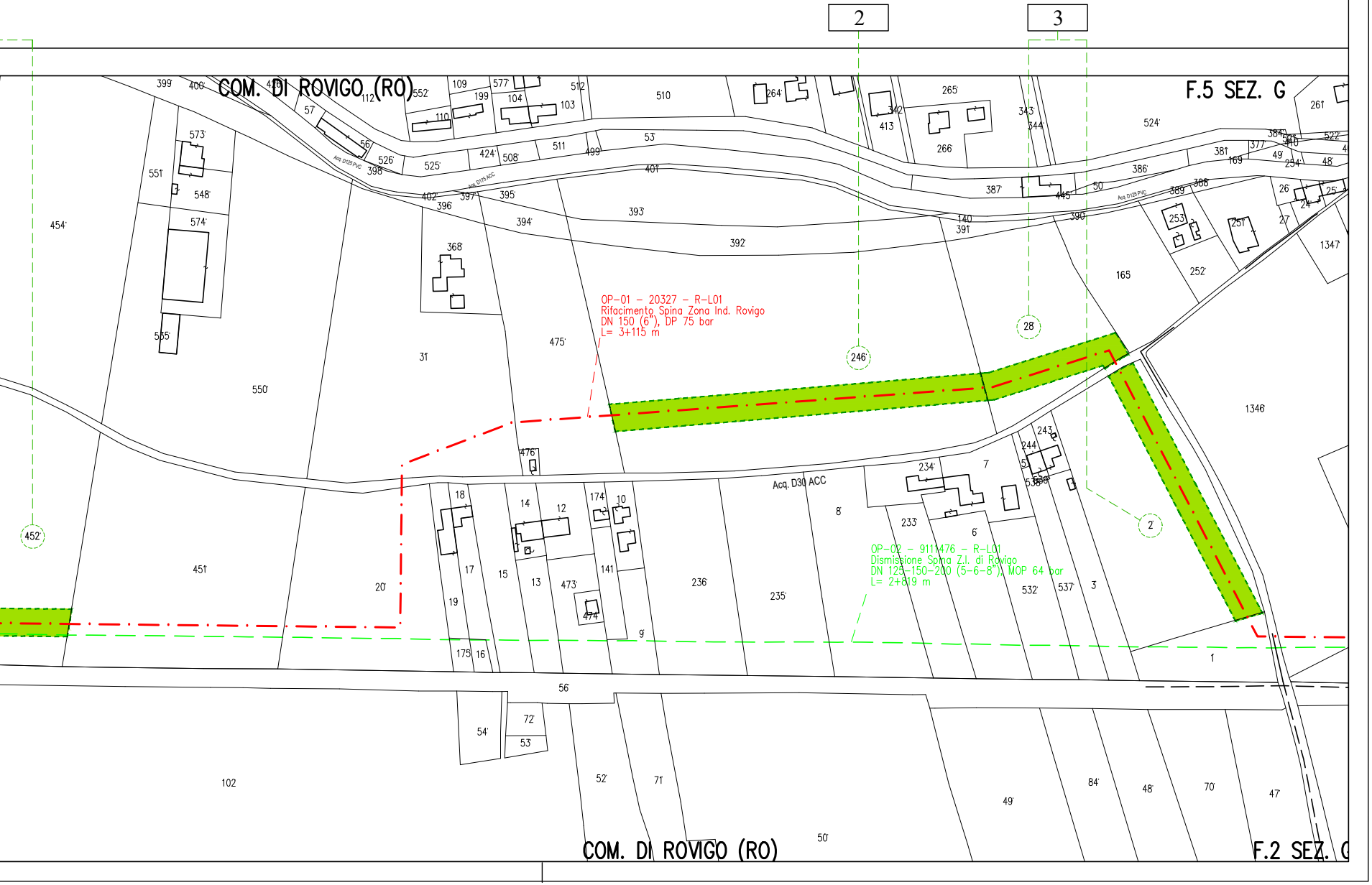

OP-01 – 20327 – R-L01
Rifacimento Spina Zona Ind. Rovigo
DN 150 (6"), DP 75 bar
L= 3+115 m

OP-02 – 9111476 – R-L01
Dismissione Spina Z.I. di Rovigo
DN 125-150-200 (5-6-8"), MOP 64 bar
L= 2+819 m